















































Tegnforklaring

	Kommunegrense		Godkj. Tiltak
	<i>Reguleringsplan/Bebyggelsesplan PE</i> Område for boliger med tilhørende		Omriss Tiltak
	Område for fritidsbebyggelse		Godkj. Nyb./Tilb./Påb.
	Område for jord- og skogbruk		<i>Eiendomsinformasjon</i>
	Kjøreveg		Eiendomsteig
	Annen veggrunn		Eiendomsgrense - Nøyaktig
	Friluftsområde (på land)		Eiendomsgrense - Ungøyaktig
	Friluftsområde i sjø og vassdrag		Eiendomsgrense - Hjelpelinje
	Privat småbåthavn (sjø)		<i>Politisk behandling</i>
	Naturvernområde (på land)		Ahc Saksnummer - Hovedutvalg forvalt
	Felles avkjørsel		
	Felles parkeringsplass		
	Unyansert formål (kun for eldre pl)		
	Høyspenningsanlegg (høyspentlinje)		
	Grense for bevaringsområde		
	Bevaring av bygninger og anlegg		
	<i>Reguleringsplan PBL 2008</i> Båndlegginggrense nåværende		
	Boligbebyggelse		
	Fritidsbebyggelse		
	Fritidsbebyggelse - frittliggende		
	Kjøreveg		
	Annen veggrunn - tekniske anlegg		
	Annen veggrunn - grøntareal		
	Parkering		
	Parkeringsplasser med bestemmelser		
	Landbruksformål		
	Friluftformål		
	Faresone - Høyspenningsanlegg (i)		
	Båndlegging etter lov om kulturminner		
	<i>Felles for reguleringsplan PBL 1985</i> Vedtatt reguleringsplan - ikke vekt		
	Regulerings- og bebyggelsesplaner		
	Planens begrensning		
	Formålsgrense		
	Faresonegrense		
	Regulert tomtegrense		
	Byggegrense		
	Planlagt bebyggelse		
	Regulert senterlinje		
	Frisiktslinje		
	Regulert fotgjengerfelt		
	Avkjørsel		
	Ahc Påskrift feltnavn		
	Abc Påskrift reguleringsformål/arealfor		
	Abc Regulerings- og bebyggelsesplan		
	<i>Bygninger</i>		
	Bygningsdelelinje		
	Taksprang Bunn		
	Bygning - Boligbygg		
	Bygning - Andre bygg		
	Annen bygning		
	Bygning punkt		
	Takriss		
	Takoverbygg		
	Takoverbygg kant		
	Trapp inntil bygg, kant		
	Veranda		
	Bygningslinje		
	Taksprang		
	Mønelinje		
	Bygningsavgrensning på tiltak		
	<i>Matrikkelkart</i>		
	<i>Tiltak (Avgjørelser i enkeltsaker)</i>		
	Godkj. Nybygg		
	Godkj. Tilbygg		