

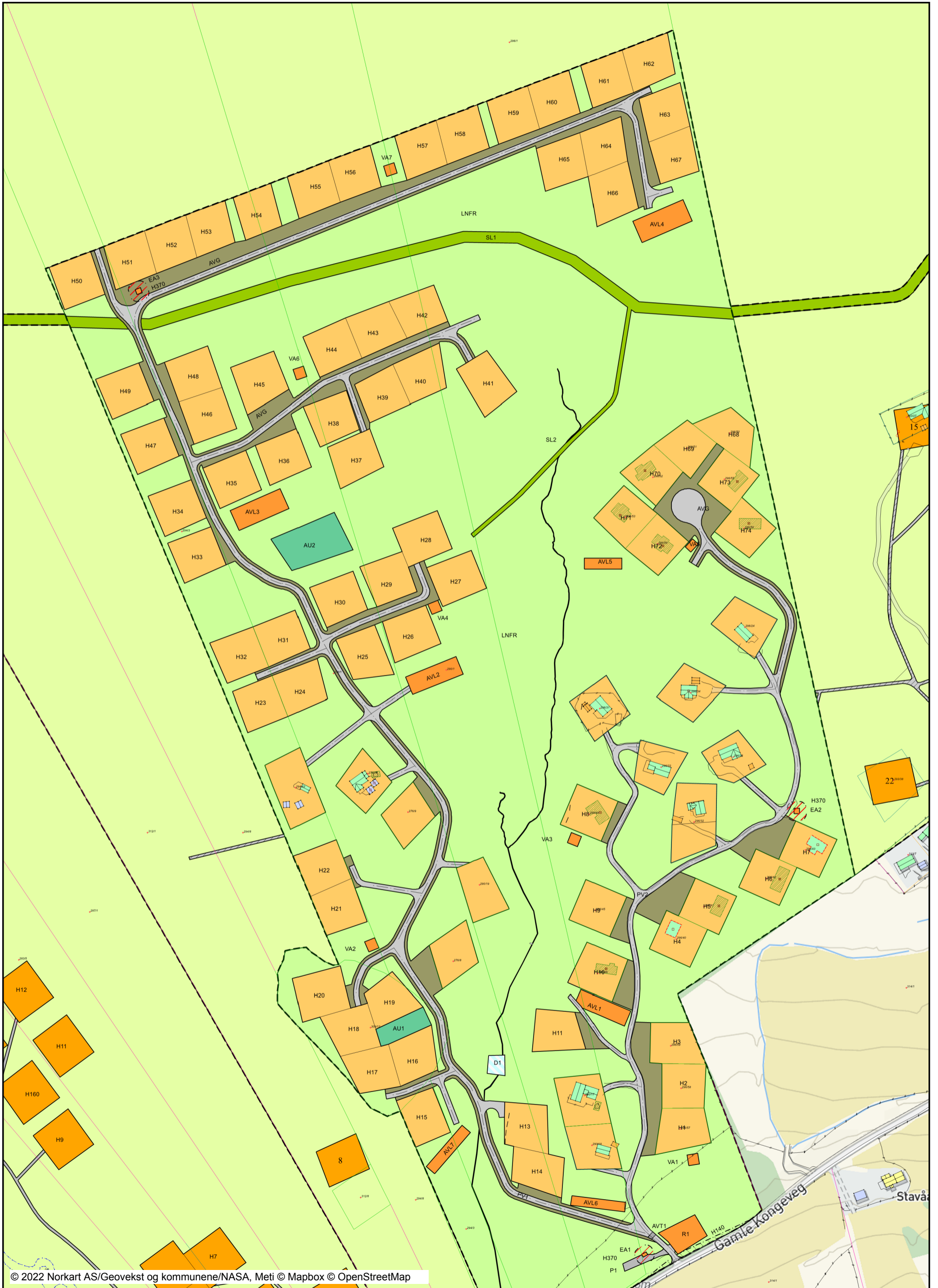


# Stavåvegen, Adresse














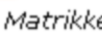



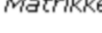































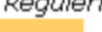









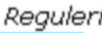



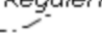





Dato: 04.02.2022

Målestokk: 1:2500

Koordinatsystem: UTM 32N



# Tegnforklaring

	Grunneiendom		Formålsgrænse
	Festegrund		Regulert tomtegrænse
	Hjelpelinje veg		Byggegrænse
	Hjelpelinje fiktiv		Regulert senterlinje
	Hjelpelinje vannkant		Påskrift feltnavn
	Skissenyaktighet (metode 80 / 81)		Regulerings- og bebyggelsesplan - p
	Grænse <= 10 cm		
	Grænse <= 30 cm		
	Grænse < 200 cm		
	Grænse < 500 cm		
	Grænse >= 500 cm		
<b>Matrikkel Tiltak (Avgjørelser i enkeltst.)</b>			
	Godkj. Nybygg		
	Godkj. Tilbygg		
	Godkj. Påbygg		
	Omriss Tiltak		
	Godkj. Nyb./Tilb./Påb.		
<b>Matrikkel Bygning</b>			
	Bygning, Boligbygg		
	Bygning, Fritidsbygg		
	Bygning, Fritidsbygg		
	Bygning, Fritidsbygg		
	Bygning, Andre bygg		
	Bygning, Andre bygg		
	Bygning, Andre bygg		
	Bygning, Igangsettingstill.		
	Bygning, uten Bygningspunkt		
	Bygningsavgrensning av tiltak		
<b>Matrikkel Vegsit.</b>			
	Veg		
<b>Reguleringsplan-Byggeområder (PBL1)</b>			
	Område for fritidsbebyggelse		
<b>Reguleringsplan-Landbruksområder (</b>			
	Område for jord- og skogbruk		
<b>Reguleringsplan-Offentlige trafikkomr</b>			
	Gangveg		
	Flyplass med administrasjonsbygning		
<b>Bygninger</b>			
	Grunnmur		
	Taksprang Bunn		
	Bygning punkt		
	Takriss		
	Trapp inntil bygg, kant		
	Veranda		
	Bygningslinje		
	Taksprang		
	Mønelinje		
<b>Bygningsmessige anlegg</b>			
	Annet gjerde		
	Flaggstang		
	Frittstående trapp		
	Frittstående trapp kant		
	Frittstående mur		
	Lodrett forstøtningsmur		
	Steingjerde		
	Vegg frittstående		
	Bru		
	Bruavgrensning		
<b>Reguleringsplan-Fellesområder (PBL1:</b>			
	Felles avkjørsel		
	Felles gangareal		
	Felles parkeringsplass		
<b>Vegsituasjon</b>			
	Annet vegareal		
	Avgrensning mot annet vegareal		
	Avgrensning mot avkjørsel		
	Autovern		
	Stikkrenne		
	Ferist		
	Vegdekkekant		
<b>Reguleringsplan-Bebyggelse og anlegg</b>			
	Fritidsbebyggelse		
	Skiløype		
	Energianlegg		
	Vannforsyningsanlegg		
	Avløpsanlegg		
	Renovasjonsanlegg		
	Annet uteoppholdsareal		
<b>Reguleringsplan-Samferdselsanlegg c</b>			
	Veg		
	Kjøreveg		
	Annen veggrunn - tekniske anlegg		
	Annen veggrunn - grøntareal		
	Parkering		
<b>Reguleringsplan- Landbruks-, natur c</b>			
	LNFR-areal for nødvendige tiltak for		
	Landbruksformål		
<b>Reguleringsplan- Bruk og vern av sjø</b>			
	Farled		
	Kombinerte formål i sjø og vassdrag		
<b>Reguleringsplan-Hensynsoner (PBL20</b>			
	Faresone - Høyspenningsanlegg (in		
	Sikringsone - Frisikt		
<b>Reguleringsplan-Juridiske linjer og pu</b>			
	Sikringsonegrense		
<b>Reguleringsplan-Felles for PBL 1985</b>			
	Regulerings- og bebyggelsesplanomr		
	Planens begrensning		
	Faresonegrense		