



  
 Målestokk 1: 2500 ved A4 utskrift  
 Utskriftsdato: 11.10.2019 08:30  
 Eiendomsdata verifisert: 11.10.2019 08:26

**GÅRDSKART 1221-45/1/0**  
 Tilknyttede grunneiendommer:  
 45/1/0



Markslag (AR5) 7 klasser		AREALTALL (DEKAR)	
TEGNFORKLARING			
	Fulldyrka jord	14.3	
	Overflatedyrka jord	0.0	
	Innmarksbeite	9.0	23.3
	Produktiv skog	22.2	22.2
	Annet markslag	1.7	
	Bebyggd, samf., vann, bre	7.3	9.0
	Ikke klassifisert	0.0	0.0
	Sum	54.5	54.5

Kartet viser valgt type gårdskart for eiendommen man har søkt på. I tillegg vises bakgrunnskart for gjenkjenneelse. Arealstatistikken viser arealer i dekar for alle teiger på eiendommen. Det kan forekomme avrundingsforskjeller i arealtallene.

Ajourføringsbehov meldes til kommunen.

-  Arealressursgrenser
-  Eiendomsgrenser
-  Driftsenterpunkt