

TEGNFORKLARING


PBL § 25. REGULERINGSFORMÅL

7. FELLESONRÅDER



1. BYGGEOMRÅDER

-  HYTTER
- 
- 
- 
- 
- 
- 



2. LANDBRUKSOMRÅDER

-  JORDBRUK


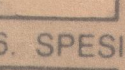
3. TRAFIKKOMRÅDER (OFFENTLIG)

- 
- 



4. FRIMRÅDER



- 
- 

5. FAREOMRÅDER



- 
- 

6. SPESIALOMRÅDER


-  FRILUFTSOMRÅDE
- 

-  FELLES PARKERING, ADKOMST
-  FELLES GANGSTI


STREKSYSMBOLER M.V.

-  PLANENS BEGRENSNING
-  GRENSE FOR REGULERINGSFORMÅL

Z

 BRYGGE, TOILETT

 VANN

 GANGSTI

daa = dekar (1000 m²)

Ekvidistanse 5 m

MÅLESTOKK 1:5000

0 m 50 m



NORDPIL

REGULERINGSPLAN/ENDRING MED REGULERINGSBESTEMMELSER FOR

Kartblad

VAKSVIK GNR. 9 BNR. 3

Kartprodusent

REVISJONER 1. Rev. iht. tekn. styres vedtak sak 91/91 - 20.08.91 P.S.B.
2. Rev. iht. tekn. styres vedtak sak 50/92 - 17.03.92 P.S.B.

DATO SIGN

SAKSBEHANDLING IFLG. PLAN- OG BYGNINGSLOVEN

1. GANGS BEHANDLING I BYGNINGSRÅDET	SAKSNR. 91/91	20.08.91	P.S.B.
UTLEGGING TIL OFFENTLIG ETTERSYN I TIDSRUMMET		20.09-20.10.91	P.S.B.
2. GANGS BEHANDLING I BYGNINGSRÅDET	SAKSNR. 50/92	17.03.92	P.S.B.
EVT. NYTTI OFFENTLIG ETTERSYN			
3. GANGS BEHANDLING I BYGNINGSRÅDET	SAKSNR.		
KOMMUNESTYRETS VEDTAK (EGENGODKJENNING)	SAKSNR. 75/92 og 85/92	11.05.92, 17.01.92	P.S.B.
KUNNGJØRING		21.08.92	P.S.B.

PLANEN UTARBEIDET AV

MAGNUS SÆSTAD 6/4-91

TEGN NR. SAKSBEH.

2-L-35

