











Thereses Gate 46

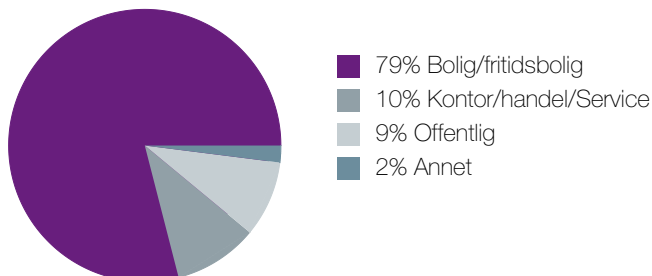
Lokal transport

 Bislett Linje 17, 18	0 min  0 km
 Bislett i Thereses gate Linje 18N	0 min  0 km
 Bislett	2 min 
 Bislett i Louises gate Linje 21	2 min  0.1 km
 Dalsbergstien Linje 17, 18	4 min  0.3 km

Transport for lengre reiser

 Dalsbergstien Linje FB5	4 min  0.3 km
 Sofies plass Linje FB5	5 min  0.4 km
 Nationalteatret stasjon Linje F1x, F2	18 min  1.5 km
 Oslo S Totalt 25 ulike linjer	6 min  2.5 km

Byggmasse i området



Kollektivtilbud

Veldig bra 91/100



Serveringstilbud

Meget bra 86/100



Trafikk

Trafikk til tider 59/100

Området har blitt vurdert av 204 lokalkjente.

Største bedrifter i området

	Ansatte
Oslomet - Storbyuniversitetet Stud...	5479
Statistisk Sentralbyrå	722
Statsforvalteren i Oslo og Viken	555
Kirkelig Fellesråd i Oslo	404
Uwork AS	396
Webstep AS	360
Inditex Norge AS	330
Stiftelsen Steinerhøyskolen	260
Cathinka Guldberg-Senteret Lovisenberg	257
Dr.Dropin AS	238
Morris-Accent AS	224
Joe & The Juice Norge AS	214
BIT AS	205
Bjørknes Høyskole AS	183
People Partner Norway AS	179

Treningscenter

 The Work Out	2 min 
 SATS Bislett	3 min 

Dagligvare

Coop Extra Bislett	2 min 
Post i butikk	0.1 km
Coop Extra Theresesgate	2 min 



Innholdet på Nabolagsprofilen er innhentet fra ulike offentlige og private kilder og det kan forekomme feil eller mangler i dataene. Distanser/tid er beregnet basert på korteste kjørbare vei eller gangvei (der kjente gangveier er med i datagrunnlaget). Vurderingene og situatene fra lokalkjente er innhentet på nettstedet Nabolag.no og er aggregerte data basert på svar innenfor et gitt nabolag. Eiendomsprofil AS, FINN.no AS eller Newsec Bergen kan ikke holdes ansvarlig for feil eller mangler i dataene. Kilder: Statens Kartverk, Statistisk Sentralbyrå, Geodata AS, Nabolag.no m.fl. Copyright © Eiendomsprofil AS 2021