



TEGNFORKLARING

PBL § 25 REGULERINGSFORMÅL

BYGGEOMRÅDER (PBL § 25 1.ledd nr.1)

 Fritidsbebyggelse

LANDBRUKSOMRÅDER (PBL § 25 1.ledd nr.2)

 Jord og skogbruk

FELLESOMRÅDE (PBL § 25 1.ledd nr.7)


 Felles avkjørsel/P-plass


LINJESYMBOLER M.V

 Planens begrensning

 Formålsgrense

 Eiendomsgrense

 Byggegrense

 Planlagt bygg

Målestokk: 1:2000

Dato for utskrift: 29.10.2007



NES KOMMUNE

REGULERINGSPLAN FOR BELGEFET 58/120 mfl

SAKSBEHANDLING IFLG. PLAN- OG BYGNINGSLOVEN	Saksnr.	Dato	Sign.
Kunngjøring av oppstart av planarbeidet			
1. gangs behandling i det faste utvalg for plansaker			
Utlagt til offentlig ettersyn fra 10.11.87 til 10.12.87			
2. gangs behandling i det faste utvalg for plansaker			
Kommunestyrets vedtak:	12/96	01.02.96	
Mindre vesentlig reguleringsendring	07/1205	28.09.07	RGS
Planen er tegnet digitalt med vedtatt plankart som utgangspunkt. Tegnforklaringen er justert jfr. miljøverndepartementets norm for framstilling av reguleringsplaner. Det er foretatt noen tekniske tilpasninger til digitalt kartgrunnlag.		21.08.06	HJO