

0 20 40 60m

Målestokk 1: 4000 ved A4 utskrift

Utskriftsdato: 30.04.2021 12:49









Eiendomsdata verifisert: 29.04.2021 16:24

GÅRDSKART 3825-19/11/0

Tilknyttede grunneiendommer:
19/11/0

Markslag (AR5) 7 klasser

TEGNFORKLARING

	Fulldyrka jord
	Overflatedyrka jord
	Innmarksbeite
	Produktiv skog *
	Annet markslag
	Bebygd, samf., vann, bre
	Ikke kartlagt
	Sum


AREALTALL (DEKAR)

0.2	
0.0	
0.7	0.9
0.0	0.0
0.0	
1.2	1.2
0.0	0.0
2.1	2.1

* Produktiv skog er skog på fastmark og myr med skogbonitet lav eller bedre.

Kartet viser valgt type gårdskart for eiendommen man har søkt på. I tillegg vises bakgrunnskart for gjenkjenning. Arealstatistikken viser arealer i dekar for alle teiger på eiendommen. Det kan forekomme avrundingsforskjeller i arealtallene.

Ajourføringsbehov meldes til kommunen.

 Arealressursgrenser

 Eiendomsgrenser

 Driftssenterpunkt



NIBIO

NORSK INSTITUTT FOR
BIOØKONOMI