

# Tegnforklaring



















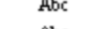
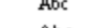
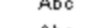
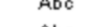
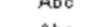
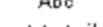
## Reguleringsplan/Bebyggelsesplan PE

-  Område for boliger med tilhørende
-  Område for industri/lager
-  Annet landbruksområde
-  Kjøreveg
-  Annen veggrunn
-  Turveg
-  Annet friområde
-  Friområde i sjø og vassdrag
-  Bolig/Forretning/Kontor
-  Grense for restriksjonsområde
-  Frisiktsone ved veg

## Reguleringsplan PBL 2008

-  Sikringsonegrense
-  Bestemmelsegrense
-  Boligbebyggelse - konsentrert små
-  Industri
-  Renovasjonsanlegg
-  Lekeplass
-  Veg
-  Kjøreveg
-  Fortau
-  Gang/sykkelveg
-  Annen veggrunn - tekniske anlegg
-  Annen veggrunn - grøntareal
-  Kollektivholdeplass
-  Friområde
-  LNFR-areal for nødvendige tiltak fc
-  Naturområde i sjø og vassdrag med
-  Faresone - Ras- og skredfare
-  Faresone - Høyspenningsanlegg (i
-  Sikringsone - Frisikt
-  Bestemmelseområde-Anlegg- og ri
-  Bestemmelseområde

## Felles for reguleringsplan PBL 1985

-  Regulerings- og bebyggelsesplanor
-  Planens begrensning
-  Formålsgrense
-  Faresonegrense
-  Byggegrense
-  Planlagt bebyggelse
-  Bebyggelse som inngår i planen
-  Bebyggelse som forutsettes fjernet
-  Regulert senterlinje
-  Frisiktslinje
-  Regulert kantkjørebane
-  Regulert parkeringsfelt
-  Regulert støyskjerm
-  Tunnel
-  Målelinje/Avstandslinje
-  Stenging av avkjørsel
-  Avkjørsel
-  Tunnelåpning
-  Påskrift feltnavn
-  Påskrift areal
-  Påskrift bredde
-  Påskrift radius
-  Påskrift plantilbehør
-  Regulerings- og bebyggelsesplan -

## Matrikkel Tiltak (Avgjørelser i enkelt

-  Avslått Tiltak
-  Godkj. Nybygg
-  Godkj. Tilbygg
-  Godkj. Påbygg
-  Godkj. Tiltak
-  Omriss Tiltak
-  Godkj. Nyb./Tilb./Påb.
-  Godkj. Tiltak

 Uspes. Tiltak

 Uspes. Tiltak

## Eiendomsinformasjon

 Usikker beskrivelse av eiendomsgr

 Eiendomsgr

 Gårds- og bruksnummer

 Gårds- og bruksnummer

## Bygninger


 Bygningsdelelinje


 Grunnmur

 Taksprang Bunn


 Bygning - Boligbygg


 Bygning - Andre bygg


 Annen bygning

 Bygning punkt

 Takriss


 Takoverbygg

 Takoverbygg kant

 Trapp inntil bygg, kant

 Veranda

 Bygningslinje

 Taksprang

 Mønelinje

 Låvebru

 Bygningsavgrensning på tiltak