

# TEGNFORKLARING PLANDATA

Basiskartet er tegnet med svak gråfarge

## BEBYGGELSE OG ANLEGG (PBL §12-5 NR.1)


 Boligbebyggelse

## SAMFERDSELSANLEGG OG TEKNISK INFRASTRUKTUR (PBL §12-5 NR.2)

 Veg

 Kjøreveg

 Gang/sykkelveg

 Annen veggrunn - grøntareal

 Parkering

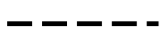
## GRØNNSTRUKTUR (PBL §12-5 NR.3)


 Grønnstruktur

 Friområde

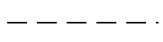
## Juridiske linjer og punkt

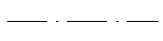
 Regulerings- og bebyggelsesplanområde

 Planens begrensning

 Formålsgrense

 Regulert tomtegrense

 Byggegrense

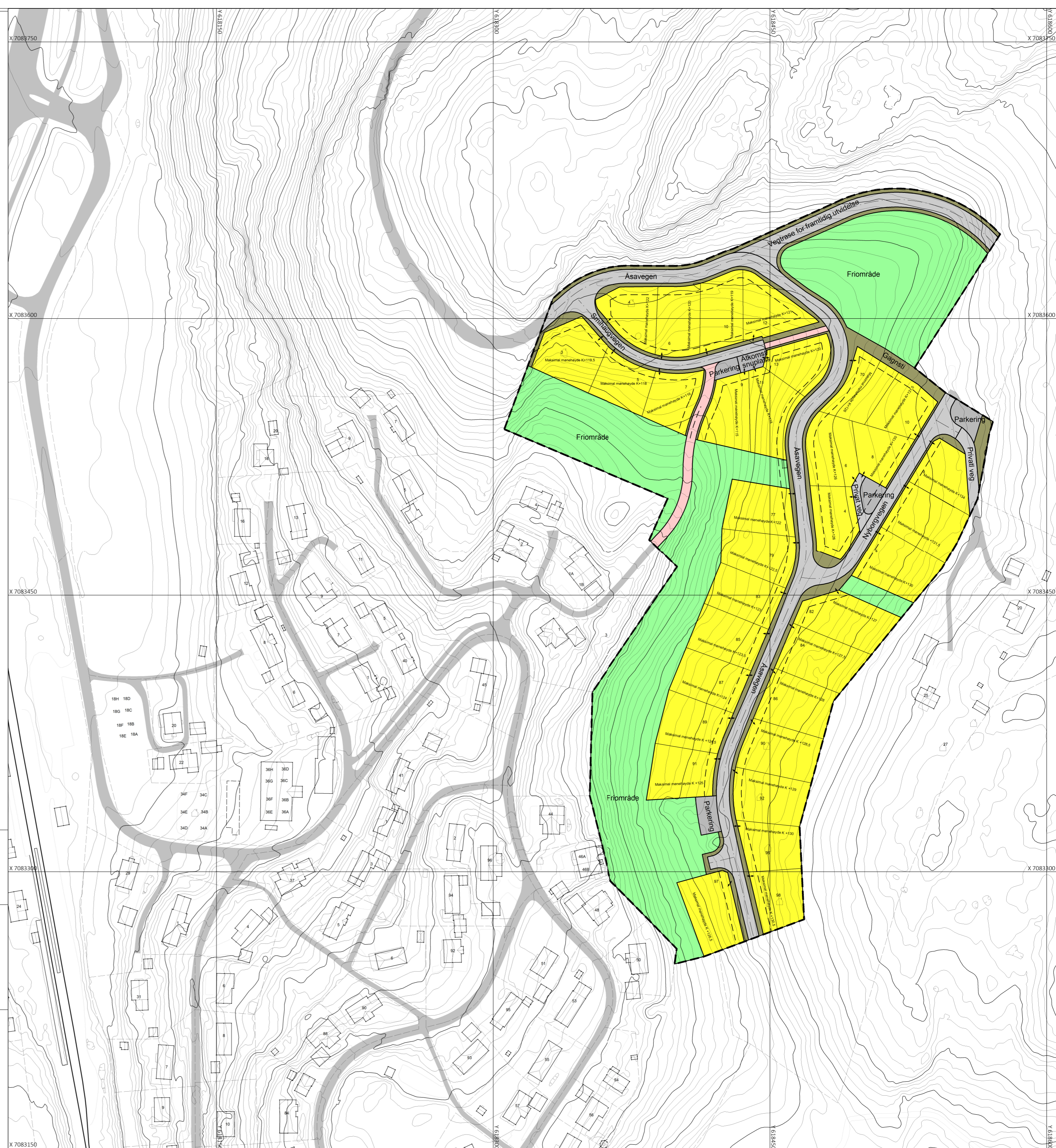
 Regulert senterlinje

 Avkjørsel

## Påskrift

Abc Påskrift kotehøyde

Abc Regulerings- og bebyggelsesplan - påskrift



## Kartopplysninger

Kilde for basiskart: Inderøy kommune

Dato for basiskart: 19.05.2016

Koordinatsystem: UTM sone 32 / Euref89

Høydegrunnlag: NN 2000

Ekvidistanse 1 m

Kartmålestokk 1:1500



Inderøy kommune

## AREALPLAN ETTER PBL AV 2008

### Reguleringsplan for Åsen boligfelt

### Mindre endring, tilpasning til ny PBL v/delegert beh

Nasjonal arealplan-ID  
1756-2013005

Plantype:  
Reguleringsplan

Forslagsstiller:  
Inderøy kommune

Saksnummer:  
2013/1224

## SAKSBEHANDLING ETTER PLAN- OG BYGNINGSLOVEN

Dato for siste revisjon av plankart: 8.7.2016

Saksangang	Behandlingsorgan	Saksnummer	Dato	Signatur
Kunngjøring av oppstart:	Teknisk			
Vedtak om offentlig høring:	Formannskapet	b 34/86	18/3-1986	
Offentlig høring fra/til:			Sommer 1986	
<b>2.gangsbehandling, vedtak:</b>	<b>Kommunestyret</b>	<b>106/86</b>	<b>26/8-1986</b>	<b>Å.Hamstad</b>
<b>Vedtak om mindre endringer:</b>	<b>Hovedutvalg Natur</b>	<b>43/13</b>	<b>24/8-1986</b>	<b>P.S.Gauteplass</b>

PLANEN ER UTARBEIDET AV:

Inderøy kommune v/enhet Plan, Landbruk og Miljø