

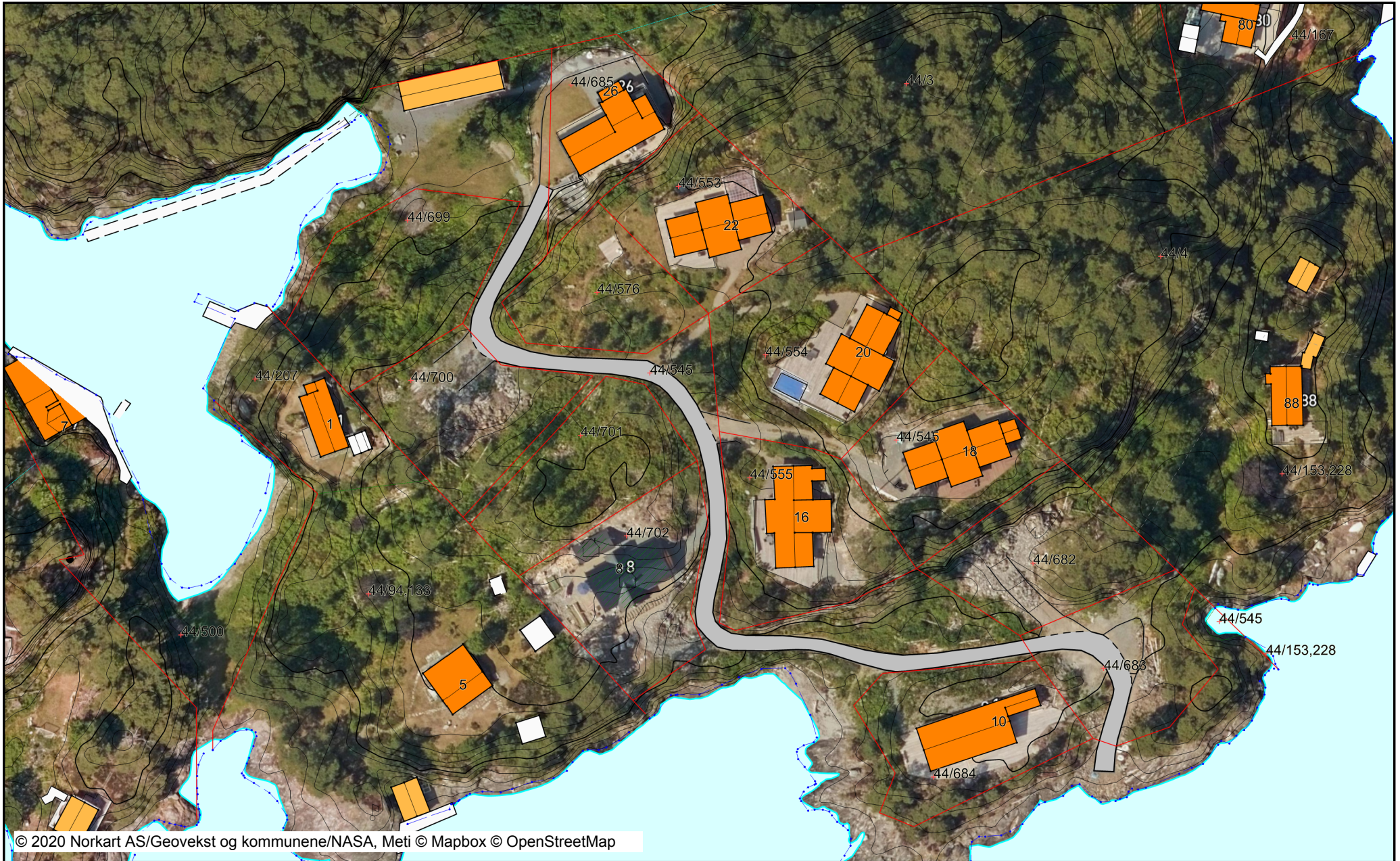


# Utskrift fra Norkart AS kartklient





























































Dato: 17.11.2020

Målestokk: 1:1000

Koordinatsystem: UTM 32N



## Tegnforklaring

<b>Matrikkelkart</b>			
	Grunneiendom		Annen bygning
	Hjelpelinje fiktiv		Bygning punkt
	Hjelpelinje vannkant		Takriss
	Grense .l.te. 20 cm		Trapp inntil bygg, kant
	Grense .l.te. 13 cm		Veranda
	Grense .l.te. 200 cm		Bygningslinje
	Grense .gt. 400 cm		Taksprang
<b>TraktorvegSti</b>			Mønelinje
	Traktor/Kjerreveg midt		Bygningsbru
	Sti	<b>Bygningsmessige anlegg</b>	
<b>Matrikkel Tiltak (Avgjørelser i enkelts.)</b>			Annet gjerde
	Godkj. Nybygg		Grunnriss/Hjelpelinje
	Godkj. Tilbygg		Flaggstang
	Godkj. Påbygg		Flytebrygge
<b>Ledningsnett EL</b>			Flytebrygge kant
	Fordelingskap		Frittstående trapp
	Høyspentledning		Frittstående trapp kant
	Mast Liten stolpe		Kai/Brygge
	Mast Stor stolpe		Kai/Brygge kant
	Mast		Lodrett forstøtningsmur
	Masteomriss		Slipp/Krangang
	Belysningspunkt		Svømmebasseng kant
<b>Høydeinformasjon</b>		<b>Adresser</b>	
	Høydekurve 5m	<b>Ahc</b>	Gateadresse
	Høydekurve 1m	<b>Ahc</b>	Adressepunkt tekst
	Forsenkningkurve 1m	<b>Vegsituasjon</b>	
	Toppunkt		Veg
<b>Kyst</b>			Annet vegareal
	Havflate		Avgrensning mot avkjørsel
	Kystkontur		Vegdekkekant
	Skjær		
<b>Innsjøer og vassdrag</b>			
	Elv/Bekk		
<b>Eiendomsinformasjon</b>			
<b>Ahc</b>	Gårds- og bruksnummer		
<b>Annen naturinformasjon</b>			
	Hekk		
	Stein		
	Stein omriss		
<b>Bygninger</b>			
	Bygningsdelelinje		
	Grunnmur		
	Taksprang Bunn		
	Bygning - Boligbygg		
	Bygning - Andre bygg		