

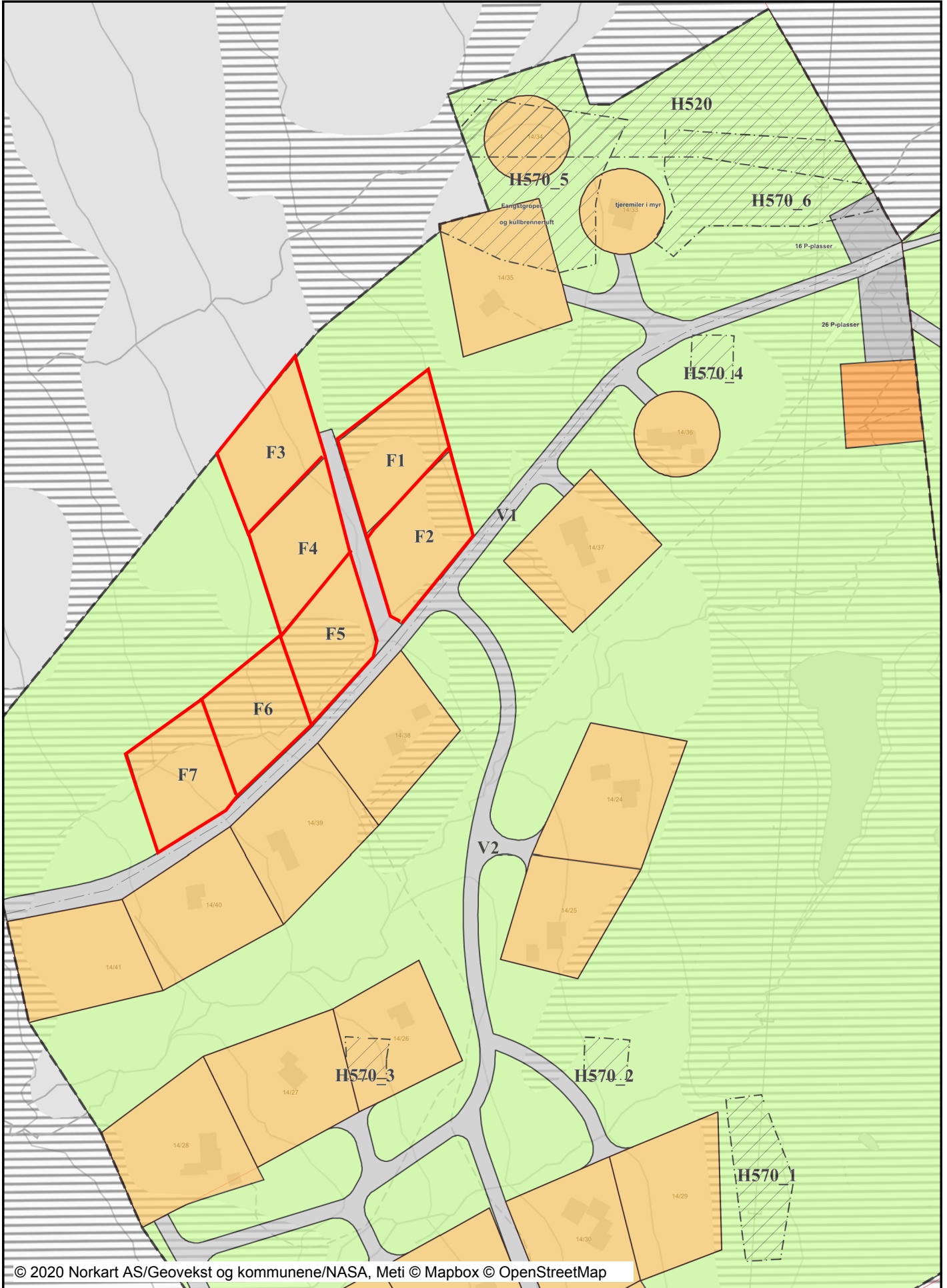


Tomter i Øvre Granslettet (jf. rød strek)












































Dato: 24.12.2020

Målestokk: 1:2000

Koordinatsystem: UTM 32N



Tegnforklaring

<i>Eiendomsinformasjon</i>	
	Eiendom
Ahc	Gårds- og bruksnummer
<i>Felles for reguleringsplan PBL 1985 og 2008</i>	
	Planens begrensning
	Faresonegrense
	Formålsgrense
	Regulert tomtegrense
	Eiendoms grense som skal oppheves
	Byggegrense
	Regulert senterlinje
	Frisiktslinje
	Avkjørsel
	Regulert møneretning
Ahc	Påskrift feltnavn
Ahc	Påskrift areal
Ahc	Påskrift plantilbehør
Ahc	Regulerings- og bebyggelsesplan - påskrift
<i>Reguleringsplan/Bebyggelsesplan PBL 1985</i>	
	Område for fritidsbebyggelse
	Område for jord- og skogbruk
	Parkeringsplass
	Skiløype
	Felles avkjørsel
	Felles parkeringsplass
	Høyspenningsanlegg (høyspentlinje, transformatorstas)
	Grense for bevaringsområde
	Bevaring av bygninger og anlegg
<i>Reguleringsplan PBL 2008</i>	
	Sikringsonegrense
	Angitthensyngrense
	Båndlegginggrense nåværende
	Fritidsbebyggelse
	Fritidsbebyggelse - frittliggende
	Skiløype
	Vannforsyningsanlegg
	Kjøreveg
	Gangveg/gangareal/gågate
	Annen veggrunn - tekniske anlegg
	Annen veggrunn - grøntareal
	Parkeringshus/-anlegg
	Naturområde
	LNFR-areal for nødvendige tiltak for LNFR
	Landbruksformål
	Naturområde i sjø og vassdrag
	Faresone - Høyspenningsanlegg (ink høyspentkabler)
	Sikringsone - Område for grunnvannsforsyning
	Sikringsone - Frisikt
	Angitthensynsone - Hensyn reindrift
	Angitthensynsone - Bevaring naturmiljø
	Angitthensynsone - Bevaring kulturmiljø
	Båndlegging etter lov om kulturminner