

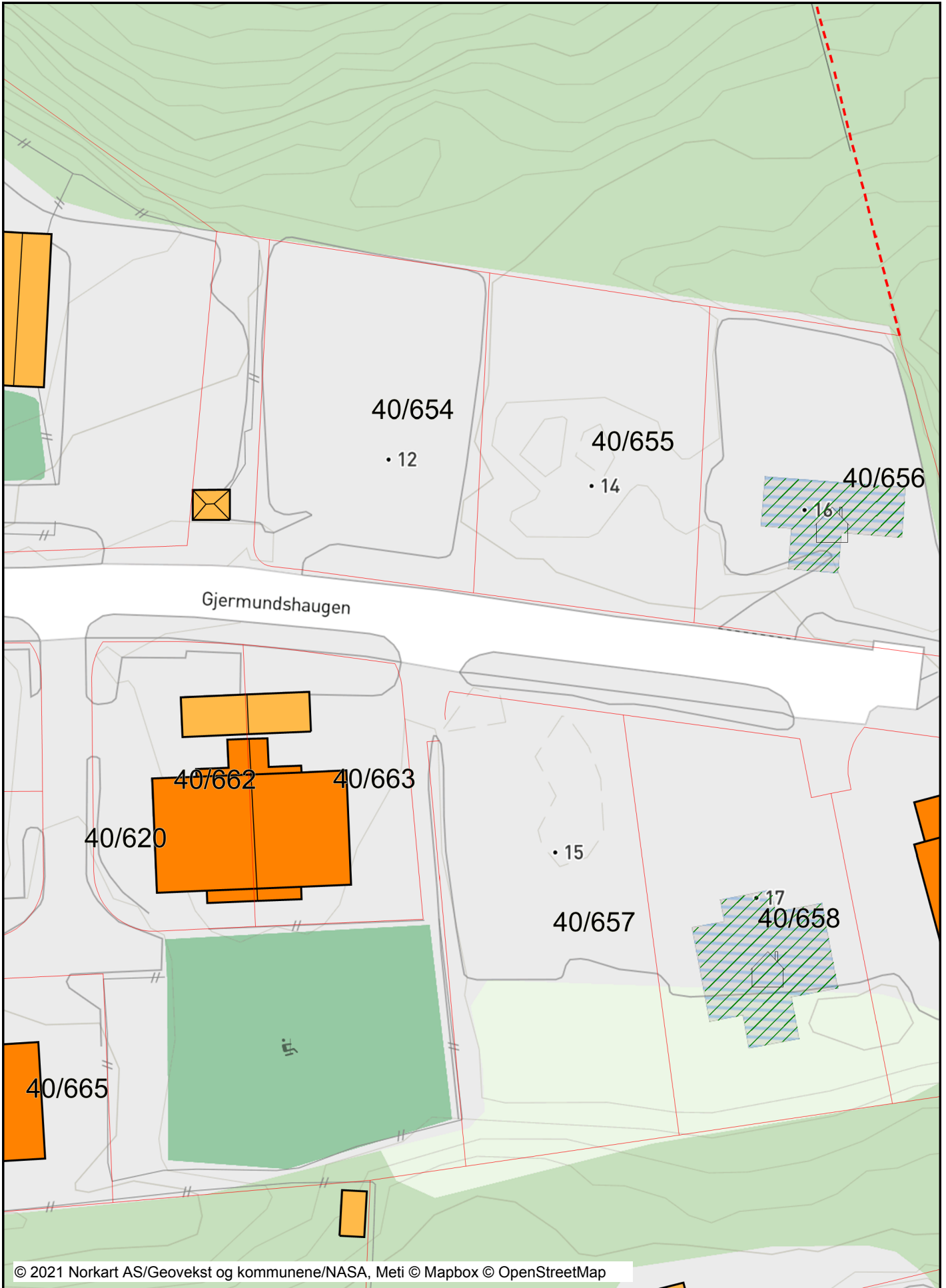


Gjermundshaugen 14

Dato: 25.02.2021



Målestokk: 1:500

Koordinatsystem: UTM 32N





Tegnforklaring

Eiendomsinformasjon

-  Eiendomsgrense u 15 m
-  Eiendomsgrense o 15 m

Ahc Gårds- og bruksnummer

Tiltak (Avgjørelser i enkeltsaker)

-  Godkj. Nybygg
-  Godkj. Tilbygg
-  Godkj. Påbygg
-  Godkj. Nyb./Tilb./Påb.

Bygninger

-  Taksprang Bunn
-  Boligbygg
-  Andre bygg
-  Takkant
-  Bygning punkt
-  Bygningsdelelinje
-  Grunnmur
-  Annen bygning
-  Takoverbygg
-  Takoverbygg kant
-  Trapp inntil bygg, kant
-  Veranda
-  Bygningslinje
-  Taksprang
-  Mønelinje
-  Låvebru