


TEGNFORKLARING

PBL § 25. REGULERINGSFORMÅL

1. BYGGEOMRÅDE

 HYTTTER

2. LANDBRUKSOMRÅDE

 OMR. FOR JORD/SKOGBRUK

 STAULSOMRÅDE

3. OFF. TRAFIKKOMRÅDE

 KJØREVEG

 ANNA VEGGRUNN

4. OFF. FRIOMRÅDE

5. FAREOMRÅDE

 PRIVAT VEG OG PARKERING

 INFILTRASJONSOMR.

 FRISIKTSONER

7. FELLESONRÅDER

KOMBINERTE FØREMÅL


STREKSYMBOL M.V.

 PLANGRENSE (1201)

 FORMÅLSGRENSE (1202)

 TOMTEGRENSE (1203)

 BYGGEGRENSE (1211)

 SENTERLINJE (1221)

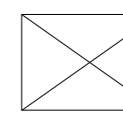
 FRISIKTLINJE (1222)

ILLUSTRASJON

 PLASSERING HYTTTER

 STIER

DIGITAL PLANFRAMSTILLING:

 PLANKONTORET
HALLVARD HOMME AS
Avd. Gjernes

daa = dekar (1000 m²)

Ekvidistanse = 5 m

Kartgrunnlag = 0K raster

Målestokk = 1 : 2000



ENDRINGER

21.07.15 Ny veg og justerte veger med tomter samt ny tomt 53 16.12.13 2013/1915 ESA

Dato Vedtak Sak Sign

REGULERINGSPLAN M/REG.FØRESEGNER FOR: PLANID.

SLETTINGDALEN FJELLGREND, TINN KOMMUNE 7054

REVISJONAR: DATO SAK SIGN

A: revidert september 2006 07.09.06

SAKSHANDSAMING IFLG. PLAN OG BYGNINGSLOVEN 27.05.03

KUNNGJERING OM IGANGSETTING AV PLANARBEID 25.01.06

1.GANGS HANDSAMING I KOMMUNENS FASTE UTVAL FOR PLANSAKER 25.02.06 - 25.03.06

UTLEGGING TIL OFFENTLEG ETTERSYN I TIDSRUMMET 15.10.06

2.GANGSHANDSAMING I KOMMUNENS FASTE UTVAL FOR PLANSAKER 09.11.06

KOMMUNESTYREVEDTAK

EVT. KOMMUNESTYREVEDTAK VEDHEFTET MOTSEGN

EVT. STADFESTET AV MILJØVERNDEPARTEMENTET

KUNNGJERING AV VEDTATT (STADFESTET) PLAN

REGULERINGSPLANFORSLAGET ER UTARBEIDET AV: FOR: DATO: Prosjnr. SIGN.

ØRNES PLAN AS 3658 MILAND 28.05.04 PHP

