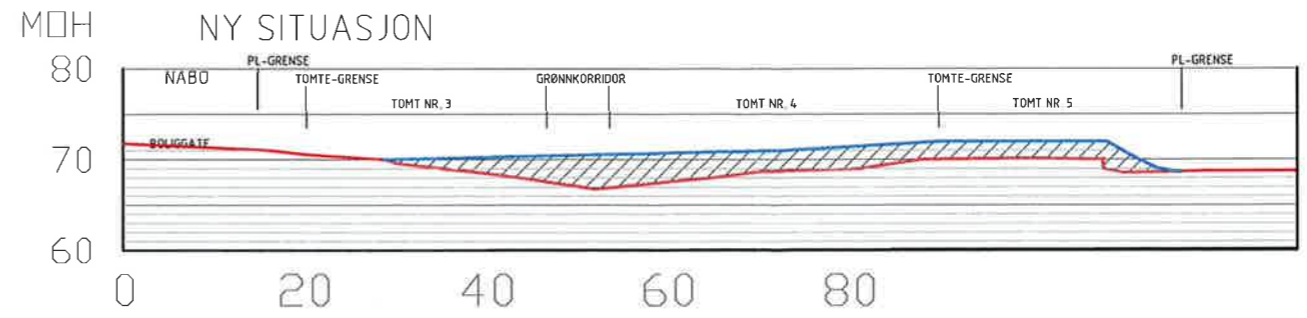
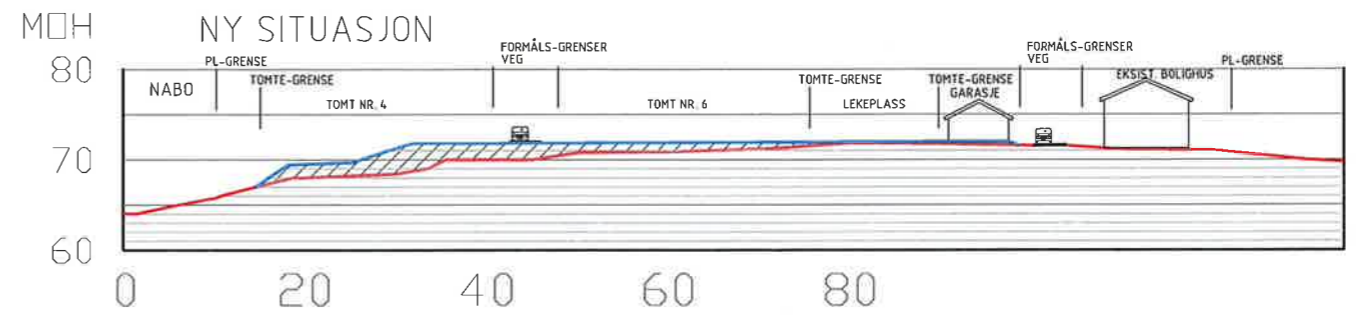


### SNITT A MÅLESTOKK 1:400

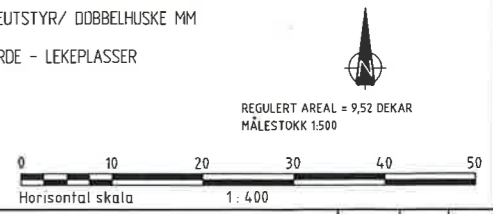


### SNITT B MÅLESTOKK 1:400



### TEGNFORKLARING

- BEGRENSNING AV OMRÅDET
  - FORMÅLSGRENSE
  - TOMTEAREAL
  - GRØNTANLEGG
  - HEKK - INN TIL 2 M HØY
  - ALT, NYBYGG - AVVENTES
  - EKSISTERENDE BEBYGGELSE
  - KJØREVEG - ASFALT
  - PARKERING
  - ANNEN VEGGRUNN AV KJØRSLE/ GRØFTER/ SNØOPPLAG
  - SANDBASSENG LEK
  - TRAFØ - E1
  - LEKEUTSTYR/ DOBBELHUSKE MM
  - GJERDE - LEKEPlassER
  - NYTT TERRENG HØYDEKOTER
  - +72.2 HØYDEANGIVELSE TERRENG
  - EKSISTERENDE TERRENG
  - NYTT TERRENG
  - OPPFILLINGSMASSER
- LEKEUTSTYR:**  
 DOBBEL HUSKE: SØVE  
 VIPPE HUSKE: SØVE  
 KLATRESTATIV: SØVE



REVISJON	DATE	REVISJONENS GJØRSEL	DATE	UTFØRT	KONTR.
BORGENTUNET NDME KOMMUNE			SAKSBEH. SIGN.		
LANDSKAPSPLAN		UTOMHUSOMRÅDE		MÅLESTOKK: 1400	
TILTAKSHAVER: MIDT-TELEMARK ENTREPRENØR AS TELEVEGEN 5 - 3803 BØ			ARKIVNR.: 466		
PLANEN ER UTARBEIDET AV: LANDSKAPSARKITEKT JOHN LE PORGGRUNNSVEIEN 19 - 3735 SKIEN - MOBIL TELEFON 906 8024 - FAKS NR 35 53 93 99			OPPRINDELIG SLETTET LØST	TEGN. NR.	SACRIF. DATE
			2		26-03-14