











 Målestokk 1: 7500 ved A4 utskrift
 Utskriftsdato: 06.06.2019 10:45
 Eiendomsdata verifisert: 06.06.2019 10:44
GÅRDSKART 1911-14/30/0
 Tilknyttede grunneiendommer:
 14/30/0

Markslag (AR5) 7 klasser		AREALTALL (DEKAR)	
TEGNFORKLARING			
	Fulldyrka jord	2.7	
	Overflatelyrka jord	0.0	
	Innmarksbeite	0.0	2.7
	Produktiv skog	0.0	0.0
	Annet markslag	1.2	
	Bebyggd, samf., vann, bre	0.0	1.2
	Ikke klassifisert	0.0	0.0
	Sum	3.9	3.9

Kartet viser valgt type gårdskart for eiendommen man har søkt på. I tillegg vises bakgrunnskart for gjenkjenning. Arealstatistikken viser arealer i dekar for alle teiger på eiendommen. Det kan forekomme avrundingsforskjeller i arealtallene.

Ajourføringsbehov meldes til kommunen.

 Arealressursgrenser
 Eiendomsgrenser
 Driftssenterpunkt