



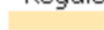






Tegnforklaring





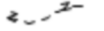




Reguleringsplan/Bebyggelsesplan PBL 1985

-  Område for fritidsbebyggelse
-  Område for jord- og skogbruk
-  Felles avkjørsel
-  Felles parkeringsplass

Reguleringsplan PBL 2008

-  Fritidsbebyggelse - frittliggende
-  Vann- og avløpsanlegg
-  Kjøreveg
-  Annen veggrunn - grøntareal
-  LNFR-areal for nødvendige tiltak for LNFR

Felles for reguleringsplan PBL 1985 og 2008

-  Regulerings- og bebyggelsesplanområde
-  Planens begrensning
-  Formålsgrense
-  Regulert tomtegrense
-  Eiendomsgrense som skal oppheves
-  Byggegrense
-  Planlagt bebyggelse
-  Regulert senterlinje
-  Målelinje/Avstandslinje
- Abc Påskrift feltnavn
- Abc Påskrift reguleringsformål/arealformål
- Abc Påskrift areal
- Abc Påskrift bredde
- Abc Påskrift plantilbehør
- Abc Regulerings- og bebyggelsesplan - påskrift