



TEIKNFORKLARING

PLAN- OG BYGNINGSLOVA (PBL) § 25 REGULERINGSFØREMÅL


KOMBINERT FØREMÅL (1202)
(PBL §25, 2. ledd)

-  Forretning, kontor (920)
-  Industri (921)




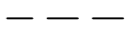
SPECIALOMRÅDE (1202)
(PBL §25, 1. ledd nr. 6)

-  Parkbelte i industristrøk (611)


OFENTLEG TRAFIKKOMRÅDE (1202)
(PBL §25, 1. ledd nr. 3)

-  Kjøyreveg (310)
-  Gangveg (322)

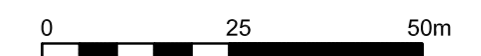
LINE- OG PUNKTSYMBOL

-  Illustrasjon av planens begrensning
(vist 1m utenfor juridisk plangrense)
Juridisk plangrense (1201) sammenfaller med 1202
-  Føremålsgrense (1202)
-  Byggjegrense (1211)
-  Frisiklinje i vegkryss (1222)

BASISKART

-  Eieidomsgrense (4011)
- Grunnkart: dxf-fil datert 07.03.2006
- Koordinatsys: Euref 89 (sone 32)
- Ekvidistans: 5m
- Planens areal: 70 daa

Kartmålestokk: 1:1000



Reguleringsplan med tilhørende føreseger for:



Sogndal kommune - Myradn
Del av gnr. 105 bnr. 2.

Sakshandsaming etter Plan- og bygningslova

Saksgang	Dato	Dato plankart	Dato føreseger
Oppstart, vedtak	.	---	---
Kunngjering oppstart	26.10.2006	---	---
1.gangs handsaming, vedtak	FU-sak 32/07	29.03.2007	18.01.2007 28.01.2007
Offentleg ettersyn, frå - til	18.06.07 - 20.07.07	27.04.2007	15.06.2007
2.gangs handsaming, vedtak	FU-sak 88/08	28.08.2008	27.04.2007 15.06.2007
Godkjent Sogndal kommunestyre	K-sak 37/08	28.08.2008	27.04.2007 22.08.2007
Kunngjering vedtatt reguleringsplan	.	---	---
Plan utarbeidd av:		Saksnummer:
		Teikningsnummer:
		Dato plankart sist revidert:	27.04.2007

Ein stadfester at planen er i samsvar med kommunestyret sitt vedtak: