 <b>Plan- og bygningssetaten</b>	Adresse:	*=Kotehøyde med OLH som høydereferanse. Ved prosjektering legges 37 cm til regulert kotehøyde.	
	Dato: 28.03.2017	PlottID/Best.nr: 53365 / 86329224	Opprinnelig reguleringsplan gir rammer for høyder på planlagt bebyggelse ut fra terrenghøydene som eksisterte da reguleringsplanen ble vedtatt. Det nye sammenstilte reguleringsplankartet viser dagens terreng- og tomtesituasjon. Ta kontakt med vårt kundesenter om du har behov for vedtatt reguleringsplankart for å prosjektere i tråd med reguleringsplanens krav.
Bruker: tas	Gnr/Bnr: 195/159	Deres ref.:	© Plan- og bygningssetaten, Oslo kommune Se tegnforklaring på eget ark
Målestokk 1:1000	Kartet er sammenstilt for: Eiendomsinformasjon Kan ikke brukes til byggesak	Kommentar:	
Ekvidistanse 1m	Kartutsnittet gjelder vertikalnivå 2.	Gjeldende kommunedelplaner: KDP-17	
Koordinatsystem: EUREF89 - UTM sone 32		Naturmangfold innenfor kartutsnittet. Se eget kart.	
Høydereferanse: Reguleringsplan: Se reg.best. Bakgrunnskart: NN2000			
Originalformat: A3			



 **Plan- og bygningssetaten**

Dato: 28.03.2017

Bruker: tas

Målestokk 1:1000

Ekvidistanse 1m

Koordinatsystem: EUREF89 - UTM sone 32

Høydereferanse:

Reguleringsplan: Se reg.best.

Bakgrunnskart: NN2000

Originalformat: A3

Adresse:

Gnr/Bnr: 195/159

Kartet er sammenstilt for:

Eiendomsinformasjon

Kan ikke brukes til byggesak

PlottID/Best.nr: 53365 / 86329224

Deres ref.:

Kommentar:

Gjeldende kommunedelplaner:

KDP-17


Skraverte felter markerer områder hvor det er registrert naturmangfold (rød) eller fremmede skadelige organismer (sort)

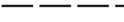
Opprinnelig reguleringsplan gir rammer for høyder på planlagt bebyggelse ut fra terrenghøydene som eksisterte da reguleringsplanen ble vedtatt. Det nye sammenstilte reguleringsplankartet viser dagens terreng- og tomesituasjon. Ta kontakt med vårt kundesenter om du har behov for vedtatt reguleringsplankart for a prosjektore i tråd med reguleringsplanens krav.


© Plan- og bygningssetaten, Oslo kommune


## TEGNFORKLARING - REGULERING (for gjeldende kartutsnitt)


	70 - Felles avkjørsel
	72 - Felles lekeareal
	110 - Bolig m.tilh. anlegg
	111 - Garasje i boligområde
	310 - Offentlig kjørebane/veigrunn
	317 - Offentlig gang-/sykkelvei


 Offentlig gang-/sykkelvei

 Formålvgrensning

 Reguleringslinje

 Formålgrense

 Plangrense (gammel lov)

 Bygningens avgrensning i beb. plan