

TILHØRIGHET

Kommune	Lindesnes
Grunnkrets	Spangereid
Kirkesogn	Lindesnes



STEDER I NÆRHETEN

Gare	0.8 km
Høllen	1.6 km
Linddalen	4.1 km
Rema	6 km





SKOLER, BARNEHAGER

Spangereid skole (1-7 kl.)	0.7 km
Lindesnes ungdomsskole (8-10 kl.)	17.1 km
KVS - Lyngdal	16.8 km
Lyngdal videregående skole	17.9 km
Spangereid barnehage (0-5 år)	1.3 km
Spangereid Naturbarnehage	1.7 km
Remehaugen barnehage (1-5 år)	6.7 km

TRANSPORT

 Kristiansand Kjevik	85.1 km
 Spangereid	0.7 km

SPORT

 Spangereid grus	0.3 km
 Spangereid stadion	0.7 km
 Sørlandsbadet trening	16.6 km
 Lyngda fysikalske institutt	17.5 km

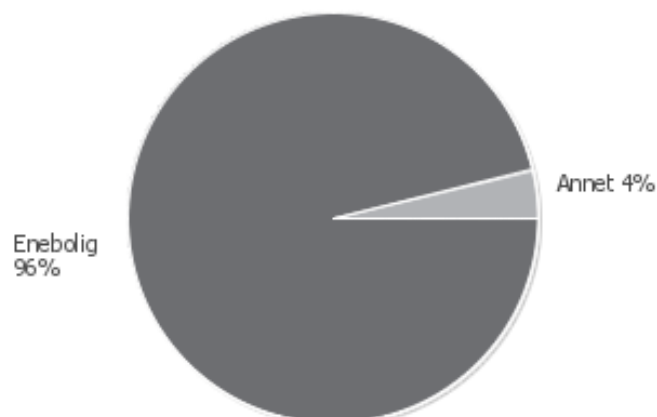
VARER/TJENESTER

 Sentrumsgården	17.6 km
 Alleen Senter	21.3 km
 Kiwi Spangereid	1.7 km
 Coop Prix Vigeland	16.3 km
 Lindesnes apotek	16.6 km
 Vitusapotek Lister	17.6 km
 Lyngdal Vinmonopol	17.7 km
 Mandal Vinmonopol	28.9 km
 Kiwi Spangereid	1.7 km
 Coop Prix Vigeland	16.3 km
 Rosfjord Strandhotel	16.9 km
 Mix Alleen Kiosk	17.6 km
 Best Spangereid	1 km
 YX Vigeland	16.5 km

DEMOGRAFI (Spangereid grunnkrets)

- 46% er gift
- 33% er barnefamilier
- 20% har høyskoleutdanning
- 39% har inntekt over 300.000
- 85% eier sin egen bolig
- 10% eier hytte
- 71% har bolig på over 120 kvm
- 32% av boligene er nyere enn 20 år
- 96% bor i enebolig
- 48% av eiendommene har pris mellom kr. 1 mill-2,5 mill

BOLIGMASSE (Spangereid grunnkrets)



Oversiktskart Garemoen 10

