

TILHØRIGHET

Kommune	Hadsel
Grunnkrets	Børøya
Kirkesogn	Hadsel



STEDER I NÆRHETEN

Bitterstad	5.8 km
Skagen	6.6 km
Bervika	4.8 km
Hauknes	8.8 km



SKOLER, BARNEHAGER

Stokmarknes skole (1-10 kl.)	1.4 km
Sandnes skole (1-10 kl.)	9.2 km
Hadsel vgs. og teknisk fagskole	1.3 km
Hadsel vgs. Avd. Melbu	16.3 km
Børøya barnehage (0-5 år)	0.2 km
Solheim barnehage (0-5 år)	1.4 km
Tumlebo barnehage (0-5 år)	2 km

TRANSPORT

 Harstad/Narvik Lufthavn, Evenes	147.3 km
Stokmarknes lufthavn Skagen	7.1 km
 Kinnarps turistsenter	0.6 km

SPORT

 Hadselhallen	2 km
Stokmarknes grus og kunstgress	2 km
 Stamina HOT Stokmarknes	1.7 km
Stamina HOT Melbu	16.7 km

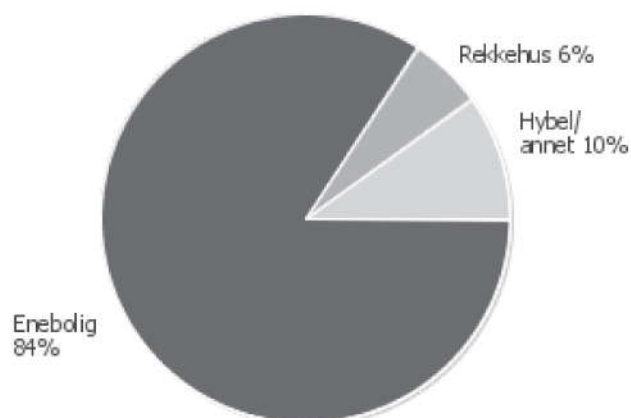
VARER/TJENESTER

 Bykuben Senter	9.8 km
Sortland Storsenter	27 km
 Coop Prix Stokmarknes	0.4 km
Coop Prix Melbu	16.2 km
 Vesterålen apotek	1.3 km
Boots apotek Sortland	16.2 km
 Stokmarknes Vinmonopol	1.2 km
Sortland Vinmonopol	27 km
 Coop Prix Stokmarknes	0.4 km
Rema 1000 Stokmarknes	1.3 km
 Mix Arvid Rønning	1.2 km
Mix Trima Sykehuskiosken	1.8 km
 Circle K Stokmarknes	1.5 km
Shell Melbu	15.5 km

DEMOGRAFI (Børøya grunnkrets)

- 37% er gift
- 29% er barnefamilier
- 32% har høyskoleutdanning
- 44% har inntekt over 300.000
- 82% eier sin egen bolig
- 11% eier hytte
- 58% har bolig på over 120 kvm
- 33% av boligene er nyere enn 20 år
- 84% bor i enebolig
- 72% av eiendommene har pris mellom kr. 1 mill-2,5 mill

BOLIGMASSE (Børøya grunnkrets)



Oversiktskart Linerleveien 18 D

