



0 20 40 60m

Målestokk 1 : 3000 ved A4 utskrift  
Utskriftsdato: 29.08.2016





**GÅRDSKART** 1820-83/10  
Tilknyttede grunneiendommer:  
83/10



**NIBIO**

NORSK INSTITUTT FOR  
BIOØKONOMI

**Jordressurs  
TEGNFORKLARING**



	Ingen begrensninger
	Små begrensninger
	Moderate begrensninger
	Store begrensninger
	Ikke kartlagt
	Sum:

**AREALTALL (DEKAR)**

	0.0	
	0.0	
	0.0	
	0.0	0.0
	172.5	172.5
	172.5	172.5

Kartet viser en presentasjon av valgt type gårdskart for valgt eiendom. I tillegg vises bakgrunnskart for gjenkjenning. Arealstatistikken viser arealer i dekar for alle teiger på eiendommen. Det kan forekomme avrundingsforskjeller i arealtallene.

Ajournføringsbehov meldes til kommunen.

-  Arealressursgrenser
-  Eiendomsgrenser