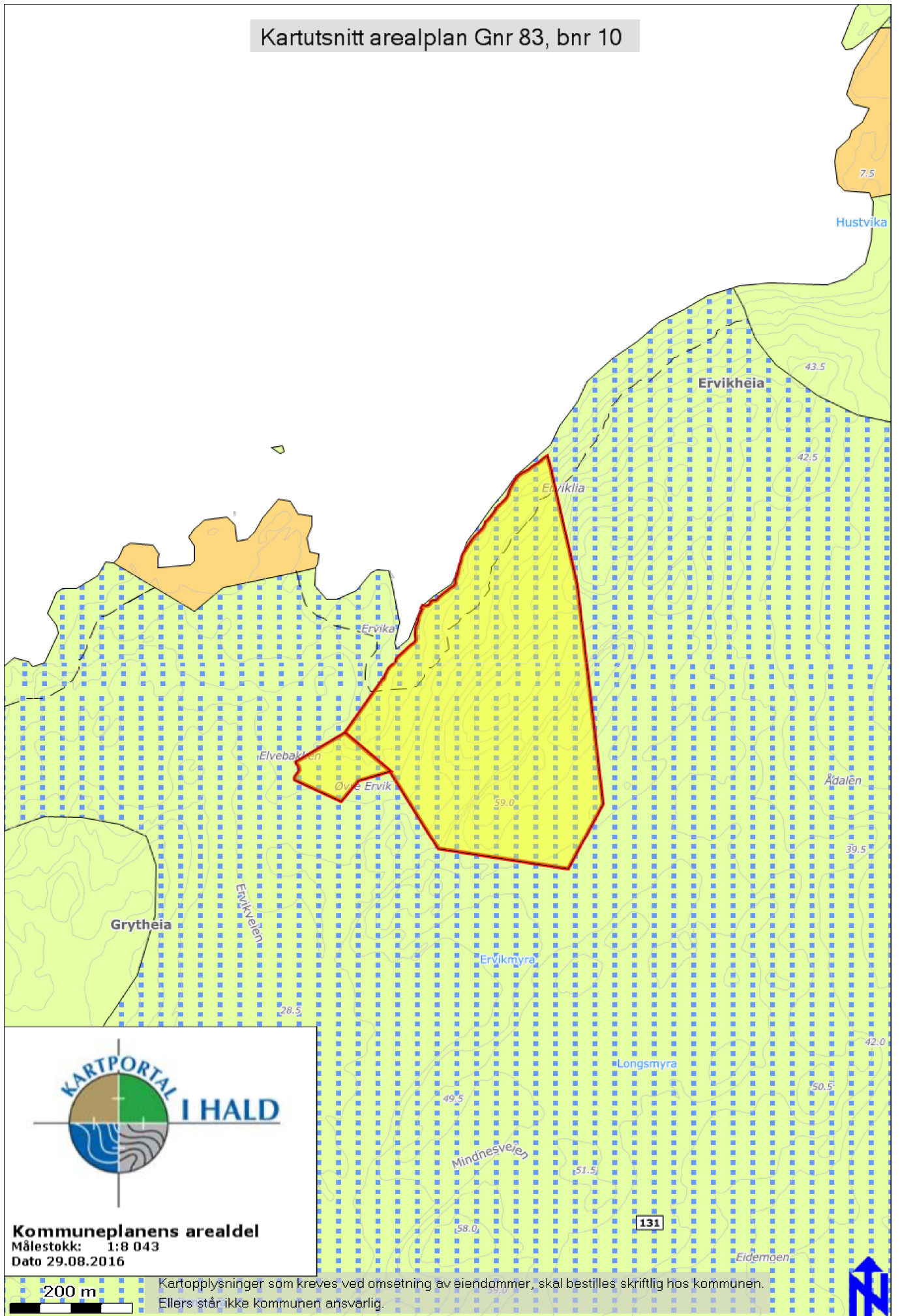


Kartutsnitt arealplan Gnr 83, bnr 10




Kommuneplanens arealdel
Målestokk: 1:8 043
Dato 29.08.2016




Kartopplysninger som kreves ved omsetning av eiendommer, skal bestilles skriftlig hos kommunen.
Ellers står ikke kommunen ansvarlig.




Kommuneplan/Kommunedel


 Fritidsbebyggelse -


 LNF-område

 LNF-område med sj

 Grænse for restriks:

Felles for kommuneplan PBi

 Planens begrensning

 Grænse for arealfor

 Skipsled - nåværer