




TINN KOMMUNE


BEBYGGELSESPLAN

TEGNFORKLARING

BYGGEOMRÅDER (PBL § 25, 1.ledd nr. 1)


 Fritidsbebyggelse

LANDBRUKSOMRÅDER (PBL §25, 1. ledd nr. 2)

 Landbruksområder

 Friluftsområde

OFFENTLIG TRAFIKKOMRÅDE (PBL §25, 1. ledd nr. .3)

 Kjøreveg/gate/raste/parkeringsplass


FAREOMRÅDER

 Fareområder

SPECIALOMRÅDER (PBL § 25, 1.ledd nr.6)


 Spesial omr. Privat veg

 Privat småbåtanlegg(sjø)

 Omr. for renseløsning vann/avløp


 Frisiktsone

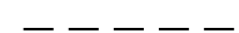
FELLESOMRÅDER (PBL § 25, 1.ledd nr.7)

 Felles avkjørsel,parkpl,gårdspl,garasjer

STREKSYMBOLER

 R-Planens begrensning

 R-Formålsgrense

 R-Byggegrense

 R- Regulert senterlinje



Blefjell Hyttegrend

Planident 7001

Ekvidistanse 1 m
Kartmålestokk 2000

SAKSBEHANDLING IFLG.PLAN- OG BYGNINGSLOVEN

| | SAKS-NR. | DATO | SIGN. |
|--|--------------|------------|-----------|
| MVE , Revidert tomter 3,4,17-19 og veier | 2013/2748 | 22.01.2014 | GUGE |
| MVE , Uverudodden fritidsbolig med grenser | 08/03143 | 10.08.11 | ESA |
| MVE , Bestemmelser | 06/01369 | 18.07.06 | ESA |
| MVE, Bestemmelser | 02/02081 | 20.06.02 | ESA |
| 2. gangs behandling i det faste utvalget for plansaker | | 09.03.99 | ESA |
| Offentlig ettersyn fra til | | | |
| 1. gangs behandling i det faste utvalget for plansaker | | 15.10.98 | ESA |
| Kunngjøring av oppstart av planarbeidet | | 22.06.98 | |
| | SAKS-KORTNR. | TEGN-NR. | SAKS-BEH. |
| | 98/02345 | | ESA |

