
















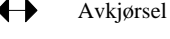
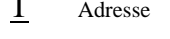


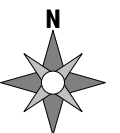
ILLUSTRASJONSPLAN FOR Felt B10 - B16 SKOGEN BOLIGOMRÅDE

-  Tomteområder
-  Konsentrert bebyggelse
-  Lekeområder og felles grøntområder
-  Veger
-  Annen veggrunn
-  Gang- og sykkelveg/fortau
-  Felles avkjørsel
-  Felles lekeområde
-  Skiløype/turveg
-  T Nettstasjon/trafo

STREKSYSMBOLER MV.

-  Planens begrensning
-  Formålgrense
-  Byggegrense
-  Regulert tomtegrense
-  Regulert senterlinje vei
-  Eksempel på boligbygg
-  Eksempel på garasje
-  Avkjørsel
-  Adresse

AREAL+
Epost: post@arealpluss.no



1:1500

Dato: 09.05.2014

