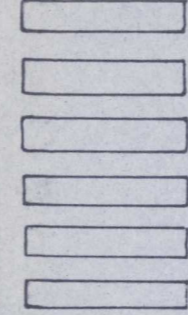



# §25 Reguleringsformal

## 1 Byggeområder

HYTTEOMRÅDE MED PLANLAGT HYTTER.




## 2 Landbruksområde




## 3 Trafikkområder

VEG




## 4 Friområder


FRILUFTSOMRÅDE



## 5 Fareområder



## 6 Spesialområder



# §26 Andre bestemmelser

FELLE AVKJ. PARKERING.

GRUSTAK.

## Streksymboler m.v.

REGULERINGSGRENSE

BYGGEGRENSE  
 OMRÅDEGRENSE

REG. EIENDOMSGRENSE  
 MIDTLINJE VEG

FRISIKTSSONE

VANNPOST

REKVISITSJONER:

REVIDERT planareal med oml. RV.17

SAKSBEHANDLING:

DATO 07.10.88  
SIGN W.F.

REG. PLAN „MANA”

EIER. INGUNN RÖYTVOLL.

**BINDAL KOMMUNE**

teknisk kontor

Kartblad nr. DE 166-5-4

Ekv.m 5  
Sign. W.F.

Mål 1:5000

Dato 20.05.88.

Tegn.nr 01

N

