


Kommune		0834 VINJE
Org.nr. 964964610		

MÅLEBREV

 med grensejustering

J.nr. 78/9
Målebrev nr. 2009-0157
Evt.mell.forretning, dato, ref.nr.

Målebrev over

Eigedom	Gnr. 38	Bnr. 33	Festenr.
	Bruksnamn / adresse		
Areal	1373,6	m ²	



Delingslova § 4-2 første leddet

"Kommunen skal tinglyse målebrev, midlertidig forretning og registreringsbrev, som er nødvendig for å opprette registerenheten i grunnboken, snarest mulig og senest når klagefristen er utløpt. Det samme gjelder målebrev som gir uttrykk for at det som ledd i kartforretningen er foretatt arealoverføring etter reglene om grensejustering."


I samsvar med delingslova av 23. juni 1978 er det halde følgende forretning

Dato for forretninga	20.10.2009
Rekvirent	Knut Hylland
Styrar	Solveig U. Hagen
Forretning	Kart- og delingsforretning over ein del av gnr. 38, bnr. 4. Tomta er tidlegare festetomt 38/4/4. Parsellens areal, plassering, grenser og tilstøytande eigedommar framgår av målebrevskartet.

Underskrift

Stad	Dato	Underskrift	Underskrift
Vinje	10.12.2009	 Solveig U. Hagen	 Arne Midtgarden


GAB

Registreringsstempel


Tinglysing (jf. delingslova § 4-2)

Dagbokstempel


Påteikningar (rettingar o.l.)

 Gry May
--

Gnr.	Bnr.	Festenr.
38	33	
Representasjonspunkt		
N 6605050,0	Ø 443676,9	
Kartblad		X Landsnett
EUR89	32	
Målestokk	Areal	
1 : 500	1373,6	m ²

MÅLEBREVKART

J.nr.
78/9

Målebrev nr.
2009-0157

Punkt	N-koordinat	Ø-koordinat	Lengde	Radius	Beskrivelse
L32	6605035,59	443695,79	31,64		Off. godkj. grm i jord
L24	6605022,62	443666,93	29,72		Off. godkj. grm i jord
L46	6605050,26	443656,01	16,39		Off. godkj. grm i jord
L33	6605058,38	443670,25	15,84		Umerka grensepkt
L34	6605073,15	443664,55	11,48		Off. godkj. grm i jord
L35	6605079,54	443674,10	18,82		Off. godkj. grm i jord
L36	6605069,27	443689,87	34,20		Off. godkj. grm. i fjell

