

Bjørnør Statsallmenning


Tegnforklaring

- | | | | |
|--|------------------------|--|----------------------------|
| | Riksveg | | Utleiehytte |
| | Privat veg/skogsbilveg | | Båtutleie/fortøyningsplass |
| | Traktovog | | Parkering |
| | Merket sti | | Informasjonstavle |
| | Sti | | Kulturminne |
| | Fylkesgrense | | Hytte/sæter |
| | Kommunegrense | | Vegavgift |
| | Allmenningsgrense | | Bru |

0 km 1 2 3 4 5 km




Ekvidistanse 20 m
Kartografi og utarbeidelse: Bravida Geomatikk AS
Tel: 810 33 400/E-mail: firmapost@geomatikk.no
Kartgrunnlag: Statens kartverk; N50. Tilsettesnr: MAD12002R123476.



Reilklumpen



Hytter

1. Elgsjøhytta m/båt
2. Austvassgården
3. Austvasshytta m/båt
4. Vassdøhytta
5. Olvasshytta m/båt



Båter

- A. Austvatnet - øse
- B. Sandvatnet
- C. Vassdølin
- D. Skåna
- E. Anneliskardtjøna



Rørliheia

Blåheia

Geilvassnova

1. Elgsjøhytta

Hesten

3. Austvasshytta

2. Austvassgården

Storheia

Samsøheia

Osen

Namdalseid

Bjørnør Statsallmenning

Namsos

Bangsund

Sjøasen

Namdalseid

Malm

Vellamelen

Steinkjer

Follaoss

Steinkjer

Steinkjer

Steinkjer

Steinkjer