

Data fra www.eiendomsdata.no

Dato: 20.08.2011

Kilde: Norsk Eiendomsinformasjon

EIENDOMSDATA

Kommunenr/navn:	1443 EID
Gnr/bnr:	118/54
Bruksnavn:	Soltun
Areal:	531,2
Arealkilde:	Beregnet areal
Etablert dato:	28.07.1977
Omsetningsdato:	05.09.1977
Omsatt:	Uoppgitt
Tinglyst:	Ja

BYGNINGSDATA

Bygningstype:	Fritidsbygg(hyttersommerh. ol
Status:	Tatt i bruk
Har heis:	Nei
Oppdatert dato:	25.04.2007

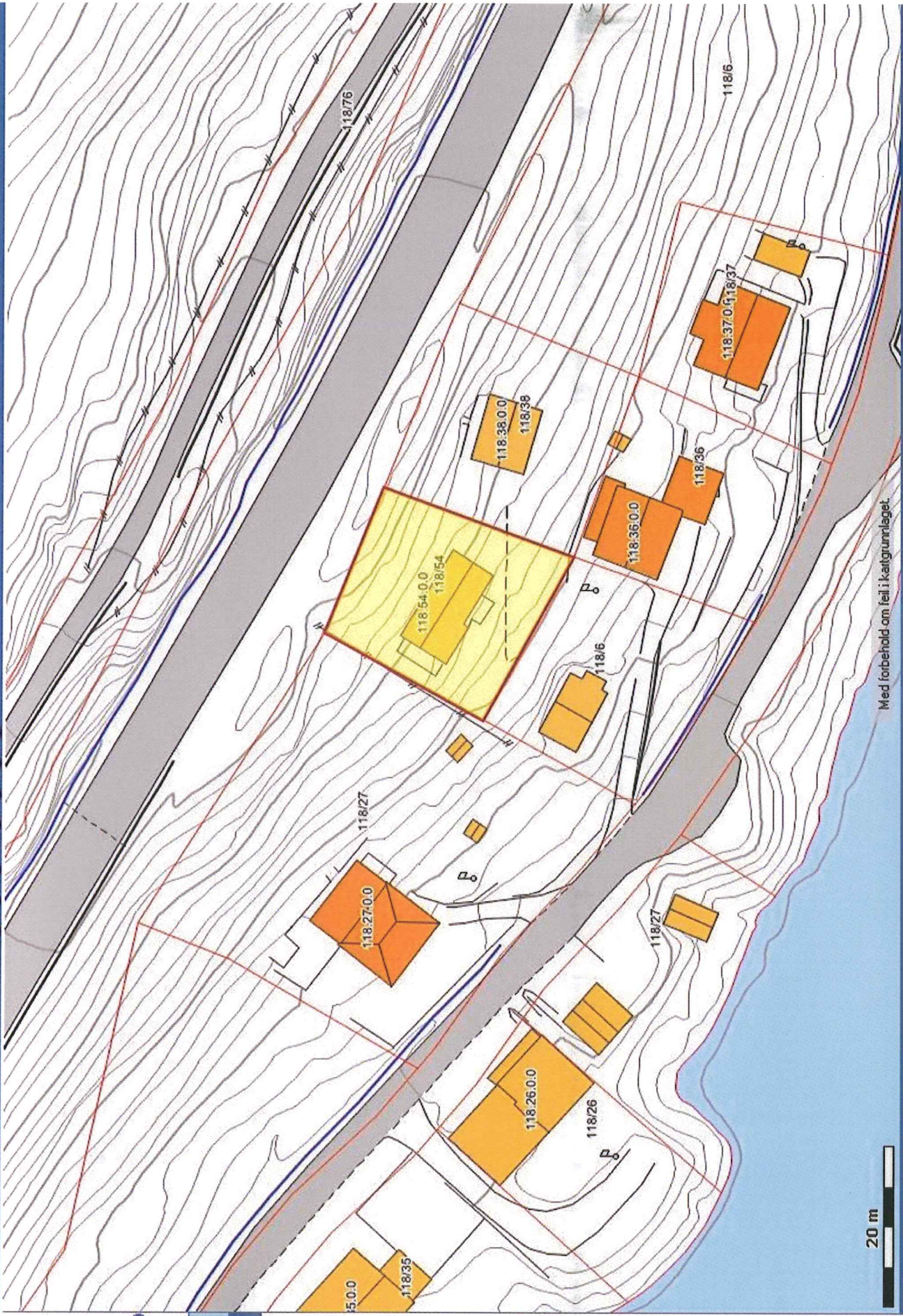
ADRESSE**HJEMMELSFORHOLD**

Navn:	Fredriksen Malfrid Leite
Født:	30.04.1931
Rolle:	Hjemmelshaver
Adresse:	Haugneset 16
Postnr/sted:	6230 Sykkylven
Andel:	1/1

Datagrunnlag kommer fra Statens Kartverk, og er gjengitt med tillatelse fra Staten gjennom det statlige selskapet Norsk Eiendomsinformasjon. Bruker er kjent med at opplysningene kan være ufullstendige, ikke ajour eller det kan forekomme feil. Bruker eller annen part kan ikke gjøre noe ansvar gjeldende overfor leverandør eller programleverandør.

Eid kommune

531 m²
0.1 kar



20 m

Med forbehold om feil i kartgrunnlaget.

Kartkoordinater [N:6869361, Ø:323306]

1:750

EUREF89 Sone 32

Eid kommune

ilder

5 214 m²
 en arealkode
 ve behefket med feil
 n i kart

V



20 m

Kart hentet

Med forbehold om feil i kartgrunnlaget.

1:750

EUREF89 Sone 32

DAGBOKFØRT
08. OKT 84 04641
SØRENSKRIVAREN I
NORDFJORD

A V T A L E

Mellom Den Norske Stat v/Televerket og Malfrid Leite
Frédriksen eigar av gnr. 118 bnr. 54 i Eid Kommune er
inngått følgjande avtale:

1. Televerket får rett å knyta til kloakkanlegget som går
frå hytta til Fridriksen og forbi Televerket sin kiosk
mot sjøen.
2. Televerket utfører restarbeidet med kloakkanlegget, legge
leidning frå septiktanken og ut i sjøen. Fulle til
septiktanken og fülle ut for parkeringsplass 5x8 m frå
eigedomsgrensa til nabo.
3. Framtidig vedlikehald på kloakkanlegget frå påkoplings-
punktet skal Televerket syte for og koste.
4. Som vederlag har Televerket betalt kr 5 000,- kroner
femtusen.

Sykkylven den 1/9-84..... Førde den 5/9-84.....

Malfrid Leite Fridriksen

Televerket

Malfrid Leite Fridriksen

..... FØRDE TELEOMRÅDE.....

For telesjefen

Kje Uthjem

Kje Uthjem



Rett kopi bekrefes

Aud Tjerve



362 F/77

Til innhelling i panteboka.



Skyldskifte

ellau dag den 4-4 1972 heldt vi underskrivne, oppnemnde av lensman-
nen, skyldskifte på garden Leite

g. nr. 118 b.nr. 6 med skyld mark 2.31 i Eid

kommune. Skyldskifte er kravt av Sigman Leite

som har grunnboksheimel til den egedomen skyldskiftet gjeld¹⁾.

Menns-oppnemningsbrevet fylgjer. Alle mennene har gjevi skjønsmannslovnad, ~~så nær som~~²⁾

Ved tenesta møtte

Av partane:³⁾ Sigman Leite

Av grannane:⁴⁾ Osloj Eirik Håre Leite

Mennene valde til formann Jon Oslum

Om den/dei fråskilde luten/lutene av garden kan det gjevast desse opplysningane:

1. Areal: Dyrka jord dekar, naturleg eng og kulturbeite dekar, produktiv skog dekar, anna areal 0.48 dekar. I alt 0.48 dekar.

2. Grenser:⁴⁾

Den fråskilde parselen ligg på
Sydreida av rikeveg 15, og gjevast i nord
til ellau, i aust til g.m. 118 b.nr. 38,
i syd til hovedbr., i vest til g.m. 118
b.nr. 27 fra merkestein i nordaust

1) Skyldskifte kan ikkje godtakast til tinglysing utan at den som krev tenesta, anten har grunnboksheimel eller dom for at han eig den luten av egedomen som han vil ha fråskilt (§ 1 i skylddelingslova.)

2) Har nokon av mennene ikkje gjevi slik lovnad som er nemnd i § 20 i lov nr. 1 frå 1/6 1917, skal han skriva under ei utsegn med etternemnde ordlyd før tenesta tok til, og utsegna skal sendast til sørenskrivaren saman med skyldskiftet: «Eg lovar at eg i alle saker vil gjera tenesta mi som skjønsmann samvitsfullt og etter beste overtyding. den 10 N.N.»

3) Om nokon av dei grannane eller partane som skyldskiftet vedkjem, ikkje møter, må ein her opplysa om det er prova at dei har fått varsel, eller når det gjeld grannane, om det er rekna for uturvande å varsle dei (§§ 2 og 8 i skylddelingslova.)

4) Sjå §§ 3 og 8 i skylddelingslova. Grensen mot grann-eigedomar skal ein ikkje skriva opp når eigaren ikkje er til stades og samtykkjer i det som vert skriva. Skal mennene etter krav frå partane fastsetja sjølve markeskiilet, samstundes med at dei set i skyld (§ 7 i lova), må dei her nemna det som trengs om det og. Det må ikkje stiftas bruksrett eller servitut i skyldstiftet utan at heftet er vedteki skriftleg av den som har grunnboksheimelen til den egedomen heftet skal liggja på (§ 5 i lova.)

Rett kopi bekræftes

Ausbst. 10/10/72



hjärnen är parsetten gör lina i
sydlig riktning 240m. till merkelina
härifrån i nordlig riktning 21.600m
till kryss i fjell, och vidare 1.550m
i same riktning till merkelina
mot bår 29. Härifrån går det
denne merkelina i nordlig riktning
21.800m. till merkelin og vidare
1.400m i same riktning till riksdungen
Härifrån i sydlig riktning langs
riksdungen 20.900m till utgångspunktet
Allt mått er bekræftet eller berømt.



- 1: Gjeld delinga eigedom som vert nytta eller kan nyttaast til jordbruk eller skogbruk?¹⁾ *ei*
2. Finn skylddelingsmennene det godtgjort at den parsellen som no vert fråskilt eigedomen skal nyttast til føremål som ikkje tek sikte på jordbruksproduksjon?²⁾ *ja*
3. Kva rettar eller gode som høyrer eigedomen til kjem inn under delinga?³⁾ *ingen*

Vi vitnar:

a) ~~At det ikkje med skiftet er skapt noko nytt hopehav. Likevel har vi samtykt i at det kan vera hopehav i utmarka på den måten, at~~

~~med di vi har funni vidare deling gagnlaus⁴⁾~~

b) At kvart bruk har fått så lagleg skap for fredning og drift som det er høve til
Skylda på den/dei fråskilde luten/lutene vart sett til *1 are*

Attverande skyld på hovudbølet er

ikkje antak.

Det arealet som er att av hovudbølet, utgjer: Dyrka jord dekar, naturleg eng og kulturbeite dekar, produktiv skog dekar, anna areal dekar.

I alt dekar.

Den/dei fråskilde luten/lutene fekk dette/desse bruksnamnet⁵⁾

Soldien

Kostnaden med å halda og tinglysa skyldskiftet ber:

Malfrid Søk Fredrikson

Partene fekk opplysning om at dei kan anka skyldskiftet til overskjøn, dersom dei er misnøgde med den skylda som her er sett eller med det markeskilet som er fastlege, men ankeutsegn lyt då vera hjå sorenskrivaren seinast tre månader etter at dette skyldskiftet er tinglyst.

Vi sannar at vi har gjort tenesta etter beste skjøn og overtydig og etter skjønsmannslovnaden vår.

Vi har fastset at

Sigmar Søk 1866 Kjalsdalen

skal syta for å få skyldskiftet til tinglysing.

Sten O. Linn, Einar Enderen, Olav Hjeltnes

¹⁾ Jfr. § 55 i lov av 18. mars 1955 om tilskiping av jordbruk (jordlova)

²⁾ Jfr. § 54 (jordlova)

³⁾ Jfr. § 55 (jordlova)

⁴⁾ Stryk det som ikkje høver

⁵⁾ Til bruksnamn må ikkje i noko tilfelle takast namn som alt vert nytta til øttenamn, om ikkje namnet høyrer til de som er heller vanlege, jfr. § 24 i lova om skyldskifte



Går til Eid jordstyre

Fråsegn frå jordstyret:

Jordstyret rår til at frådelling vert godkjent

Nordfjordeidd den 07.06 1977

Eid Jordstyre

formann.



sekretær.


Går til landbruksselskap

Fråsegn frå fylkeslandbruksstyret:

Fylkeslandbruksstyret i Sogn og Fjordane
har gitt samtykke til frådellinga og salet.
Førde. 4/7 1977


den 19

formann.



fylkeslandbrukssjef.

Sfr. / K. - K. O.



Den/dei fråskilde lutene/lutene har fått g.nr. 118 b.nr. 54

DAGBOK NR. DAC 30KFB01
03946 . - 5.9.77
NORDFJORD
SØRENSKRIVAREMBETE

S K Ø Y T E .

Eg underskrivne SIGMAR LEITE, f. 15/07.1936 -35133, skøyter og overdrøg med dette ein parsell av mitt gårdsbruk gr.nr. 118 br.nr. 6 i Eid til mi søster

MALFRID LEITE FREDRIKSEN, f. 30/04.1931-43863

som gåve.

Parsellen har ved skylddeling 04/04.77, tinglest 28/07.77, fått namnet SOLTUN gr.nr. 118 br.nr. 54 i Eid, Verdien av parsellen vert sett til kr. 500,00. Overdraginga vedkjem ikkje ektefellelovas § 14.

Nordfjordeid, den 26. august 1977.

Sigmar Leite
Sigmar Leite.

Eg vitnar at underskrifta ovanfor er gjord i mitt nærvar og at underskrivaren er over 20 år.

Nordfjordeid, den 26. august 1977.

LENSMANNEN I EID
6770 NORDFJORDEID

Magnus Høglund
Magnus Høglund.

Rett kopi bekrefte

Audf. Høglund

