



Utskriftsdato: 31.12.2009 15:58:39

Brukernavn: PROADV

EIENDOMSREGISTERET

Kilde og behandlingsansvarlig: Norsk Eiendomsinformasjon as

UBEKR. UTSKRIFT - SKJERM

Kommunenr: 1243 Gårdsnr: 42 Bruksnr: 18 Festenr: 0 Seksjonsnr: 0

Hjemmel

Du har søkt på: Knr.: 1243 Gnr.: 42 Bnr.: 18 Fnr.: Snr.:

Registreringsenhet:

STATENS KARTVERK TINGLYSINGEN Ajour pr.: 29.12.2009

Eiendommen er utskilt fra:

03.02.1931 900021

REGISTRERING AV GRUNN

1243/42/1//

Hjemmelsdokumenter:

22.10.2004 16843

Hjemmelsovergang

Kjøpesum: 500.000 Omsetningstype: Fritt salg

Off.nr.: 984673477 Andel: 1/ 1

Navn: **INDERØENS ØSTERSANLEGG AS**

Adresse:

Pengeheftelser

Du har søkt på: Knr.: 1243 Gnr.: 42 Bnr.: 18 Fnr.: Snr.:

Registreringsenhet:

STATENS KARTVERK TINGLYSINGEN Ajour pr.: 29.12.2009

22.10.2004 16844

PANTEDOKUMENT

Beløp: 500.000 NOK

Panthaver: SPAREBANKEN VEST

Servitutter

Du har søkt på: Knr.: 1243 Gnr.: 42 Bnr.: 18 Fnr.: Snr.:

Registreringsenhet:

STATENS KARTVERK TINGLYSINGEN Ajour pr.: 29.12.2009

FOR SERVITUTTER ELDRE ENN FRADELINGSDATO, SOM KAN

HA

BETYDNING FOR DENNE EIENDOM, HENVISES TIL

HOVEDBRUKET

IKKE OVERFØRTE DOKUMENTER:

DEN MANUELLE GRUNNBOKEN HAR DOKUMENTER SOM

ANTAS KUN Å HA HISTORISK BETYDNING

ELLER SOM ER TINGLYST VEDRØRENDE EIENDOMMENS

GRENSER OG AREAL.

Servitutt:

10.10.1933 900252

BESTEMMELSE OM VEG

Bestemmelse om bruksrett

20.02.1945 525

UTSKIFTING

GJELDER DENNE EIENDOMMEN MED FLERE

11.12.1945 3571

UTSKIFTING

Leieavtaler med heftelser

Du har søkt på: Knr.: 1243 Gnr.: 42 Bnr.: 18 Fnr.: Snr.:

Registreringsenhet:
STATENS KARTVERK TINGLYSINGEN Jour pr.: 29.12.2009

Søket returnerte ingen treff.

Festeavtaler

Du har søkt på: Knr.: 1243 Gnr.: 42 Bnr.: 18 Fnr.: Snr.:

Registreringsenhet:
STATENS KARTVERK TINGLYSINGEN Jour pr.: 29.12.2009

Søket returnerte ingen treff.

Grunndata

Du har søkt på: Knr.: 1243 Gnr.: 42 Bnr.: 18 Fnr.: Snr.:

Registreringsenhet:
STATENS KARTVERK TINGLYSINGEN Jour pr.: 29.12.2009

03.02.1931 900021

REGISTRERING AV GRUNN

Denne eiendom utskilt fra: 1243/42/1//
EIENDOMMEN ER UTSKILT FRA FLERE BRUKSNUMMER

Utskriftsdato: 31.12.2009 16:01:04

Brukernavn: PROADV

EIENDOMSREGISTERET

Kilde og behandlingsansvarlig: Norsk Eiendomsinformasjon as

EIENDOMMENS RETTIGHETER

Du har søkt på: Knr.: 1243 Gnr.: 42 Bnr.: 18 Fnr.: Snr.:

Registreringsenhet:

STATENS KARTVERK TINGLYSINGEN Ajour pr.: 29.12.2009

Servitutt pengeheftelse:

03.02.1931 900309

BESTEMMELSE OM VEG

Rettighet hefter i: 1243/42/1//
Bestemmelse om vannrett
Med flere bestemmelser

03.02.1931 900310

BESTEMMELSE OM VEG

Rettighet hefter i: 1243/42/2//
Bestemmelse om vannrett
Med flere bestemmelser

03.02.1931 905849

BESTEMMELSE OM VEG

Rettighet hefter i: 1243/42/3//
Bestemmelse om vannrett
Med flere bestemmelser

03.02.1931 905850

BESTEMMELSE OM VEG

Rettighet hefter i: 1243/42/4//
Bestemmelse om vannrett
Med flere bestemmelser

03.02.1931 905852

BESTEMMELSE OM VEG

Rettighet hefter i: 1243/42/5//
Bestemmelse om vannrett
Med flere bestemmelser

03.02.1931 905854

BESTEMMELSE OM VEG

Rettighet hefter i: 1243/42/6//
Bestemmelse om vannrett
Med flere bestemmelser

03.02.1931 905856

BESTEMMELSE OM VEG

Rettighet hefter i: 1243/42/7//
Bestemmelse om vannrett
Med flere bestemmelser

03.02.1931 905858

BESTEMMELSE OM VEG

Rettighet hefter i: 1243/42/8//
Bestemmelse om vannrett
Med flere bestemmelser

03.02.1931 905860

BESTEMMELSE OM VEG

Rettighet hefter i: 1243/42/9//
Bestemmelse om vannrett
Med flere bestemmelser

03.02.1931 905862

BESTEMMELSE OM VEG

Rettighet hefter i: 1243/42/10//
Bestemmelse om vannrett
Med flere bestemmelser

03.02.1931 905864

BESTEMMELSE OM VEG

Rettighet hefter i: 1243/42/12//
Bestemmelse om vannrett
Med flere bestemmelser

03.02.1931 905866

BESTEMMELSE OM VANNRETT

Rettighet hefter i: 1243/42/13//
Med flere bestemmelser

23.06.2009 454387

BESTEMMELSE IFLG. SKJØTE

Rettighet hefter i: 1243/52/490//
Samtlige lakserettigheter i sjø.

23.06.2009 454387

BESTEMMELSE OM BÅTPLASS

Rettighet hefter i: 1243/52/490//

23.06.2009 454425

BESTEMMELSE IFLG. SKJØTE

Rettighet hefter i: 1243/52/491//

23.06.2009 454425

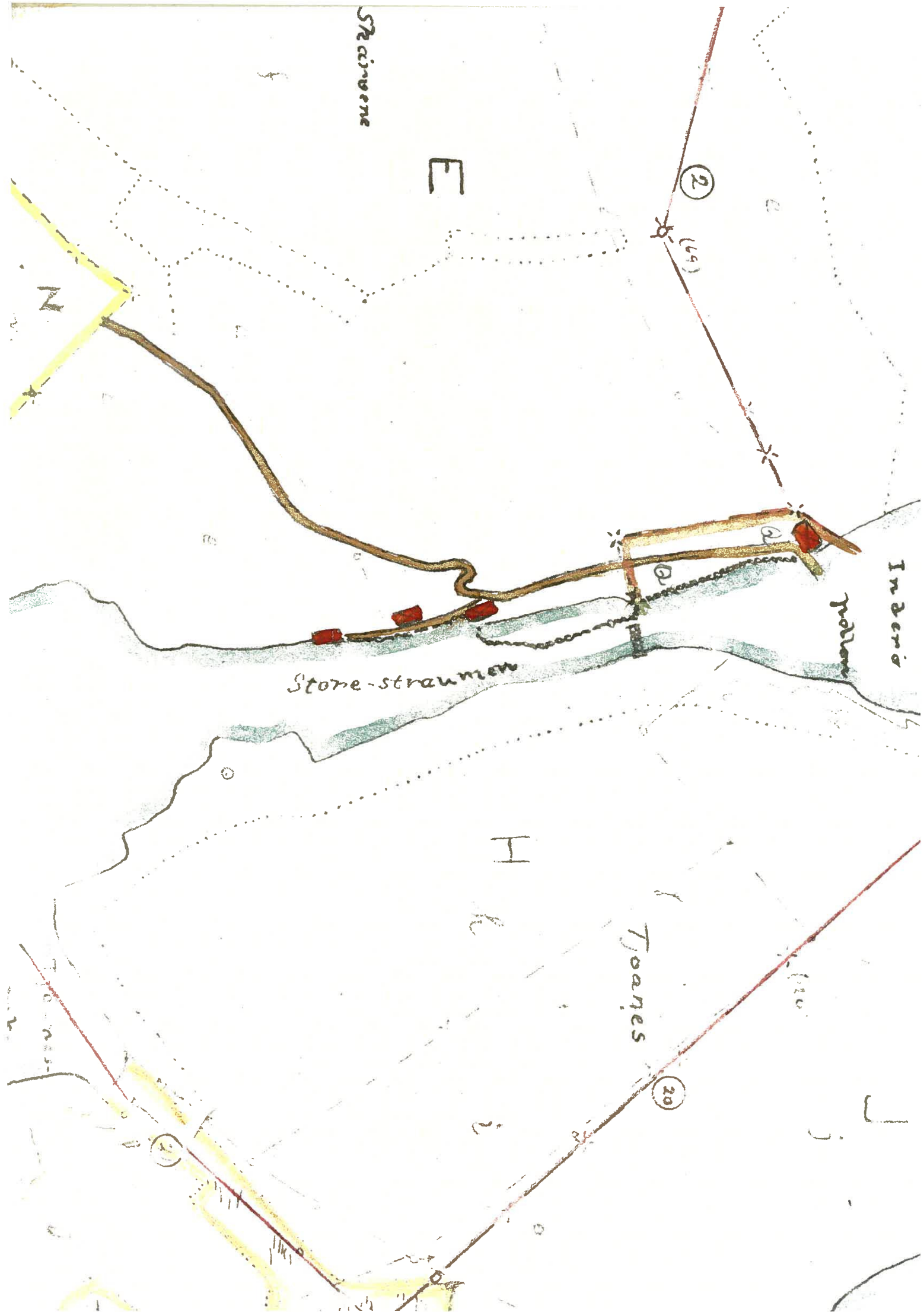
BESTEMMELSE OM BÅTPLASS

Rettighet hefter i: 1243/52/491//



24.03.2010
Målestokk 1:1000
Os kommune





Skarvane

E

2

19

N

In dera

polder

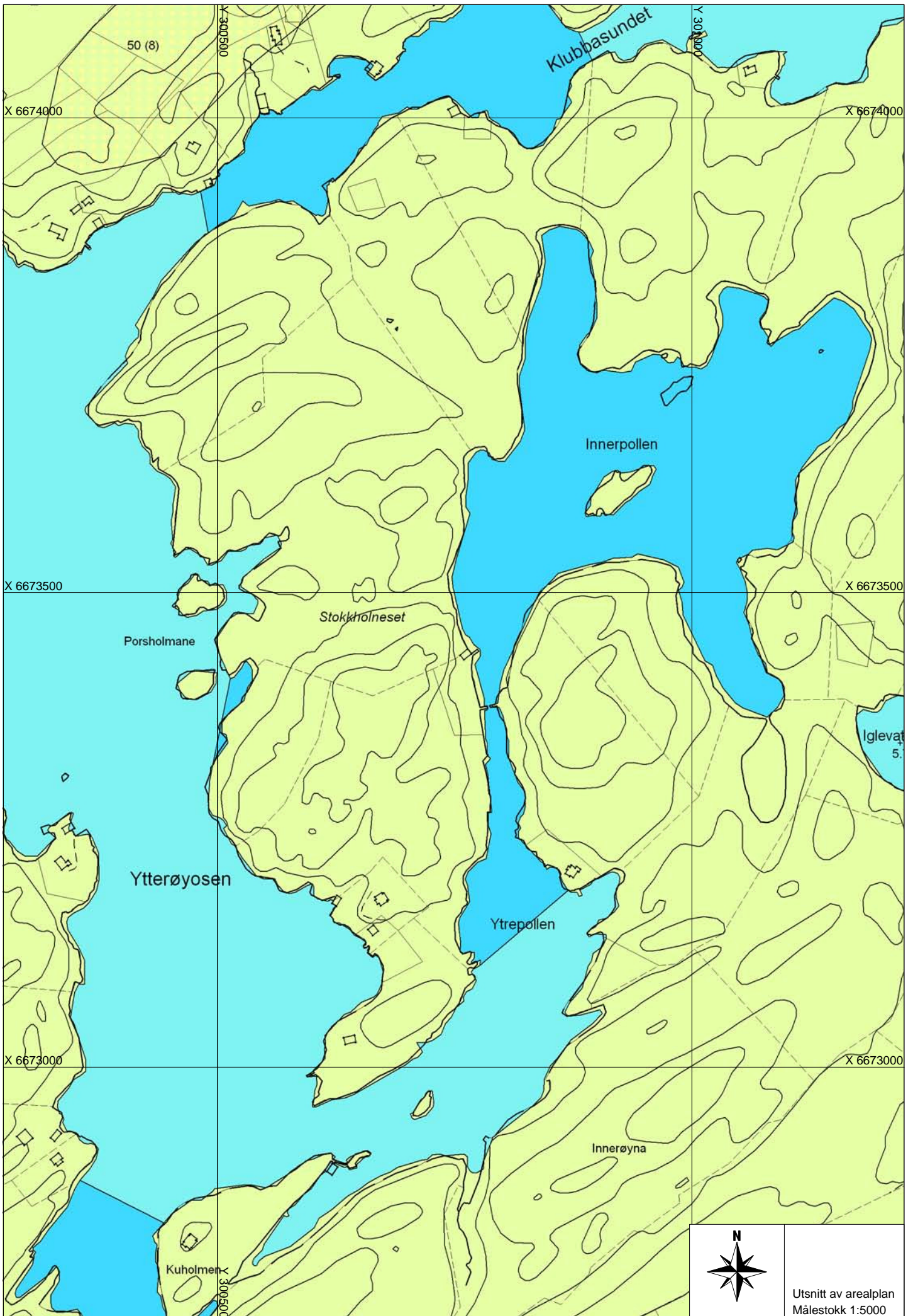
Stone-strawmen

H

Joanes

20

21



Utsnitt av arealplan
Målestokk 1:5000



K O P I

Fiskeridirektoratet, Region Vest
Postboks L
6701 MÅLØY

Utsleppsløyve for Inderøens Østersanlegg AS på lokaliteten Innerpollen i Os kommune

Bakgrunn

Vi syner til søknad datert 25.02.03, oversendt frå regiondirektøren i skriv datert 10.02.04. Verksemda søker om løyve til å dyrke 500 000 stk østers med ein produksjon på 2,5 tonn per år.

Fylkesmannen si vurdering/grunngeving

Fylkesmannen har vurdert søknaden etter forureiningslova og som statleg styresmakt innan naturvern-, friluftsliv-, vilt-, lakse- og innlandsfiskeinteresser, jf. § 5 i oppdrettslova.

- Tilhøvet til plan

Søklar har lagt ved to ulike kart i søknaden, og det har såleis vore tvil om kor stort areal det vert søkt om i Ytrepollen. I telefonsamtale med søklar, ved Hogne Bleie, kom det fram at verksemda søkte om østersproduksjon innanfor den ytste grensa i Ytrepollen. I kommuneplanen sin arealdel er det sett av eit akvakulturområde for skjell i Indrepollen og ut til den inste grensa i Ytrepollen. Tilrådinga frå kommunen er gjort i høve til den inste grensa (sjå vedlagt kart), jf. samtale med Andås i Os kommune. Om søklar ønskjer ei anna grense, må søklar difor ta kontakt med kommunen for ei eventuell ny handsaming.


Os kommune handsama søknaden i møte i forvaltningsstyret 18.12.03 og tilrådte østersoppdrett innanfor området som er skravert på vedlagt kart.

- Vilt, laksefisk/innlandsfisk, naturvern og friluftsliv

Fylkesmannen har ikkje sjølvstendig forvaltningsansvar for marine skjell, men med omsyn til bevaring av biologisk mangfald finn vi det likevel rett å peike på sjansane for genetisk påverknad frå kulturskjell på lokale bestandar av skjell. Slik påverknad kan skje dersom kulturskjell gyt i dyrkingsanlegga og spreier larvar/kjønnsprodukt via straumsystema. Det kan og skje dersom utsette eller mista kulturskjell vert integrerte i dei ville bestandane og tek del i deira gyting. Det som finst av villøsters i Noreg må kanskje reknast som perifere randbestandar i østersen sitt naturlege utbreiingsområde. Slike bestandar vil kunne ha genetiske eigenskapar som er ulike dei som finst i hovudbestandane.

Vedkomande viltinteresser vert det vist til uttale og vilkår gjeve i vedlegg 2.

Med helsing



Hakon Kryvi e.f.
seniorrådgjevar

Monica Ekli
Monica Ekli
førstekonsulent

Vedlegg 1: Kart over arealbruken

Vedlegg 2: Vilkår for løyvet

Vedlegg 3: Vilt

Gjenpart m/vedlegg:

~~Inderøens Østersanlegg AS, Øvregaten 31, 5003 Bergen~~

Os kommune

Hordaland fylkeskommune, Kommunesamarbeid, Postboks 7900, 5020 Bergen

Mattilsynet, Distriktskontoret for Bergen, Bontelabo 8b, 5003 Bergen

VEDLEGG 2

Vedlegg til utsleppsløyve
av 22 MARS 2004
for Inderøens Østersanlegg AS

VILKÅR FOR LØYVET

1. UTSLEPP TIL VATN

1.1 Medisin/kjemikalier

Bruk og utslepp av medisin, insekticid, desinfeksjonsmiddel m.m. skal skje i samsvar med gjeldande regelverk/retningsliner frå forureiningsstyresmaktene.

2. UTSLEPP TIL LUFT

Spyling, reingjering og tørking av produksjonsutstyr, handtering av avfall, samt andre aktivitetar ved anlegget skal gå føre på ein slik måte at dei ikkje fører til særlege luktulempar for naboar m.m.

3. STØY

Oppdrettsanlegget skal utformast og drivast slik at støynivået ikkje overstig SFT sine grenseverdiar for ekstern industristøy, jf. *Retningslinjer for begrensning av støy fra industri m.v.* (TA-506, 1985).

AVFALL

4.1 Kjemikalierestar.

Unytta restar av insekticider, samt andre spesielt miljøfarlege stoff inkludert emballasje skal samlast og lagrast forsvarleg før dei vert henta av produsent eller annan instans som er godkjend av styresmaktene.

4.2 Anna avfall

Emballasje o.l. samt alt anna avfall som ikkje er omfatta av pkt 4.1 skal førast til godkjent avfallsanlegg for slike avfallstypar.

5. LAGRING AV MEDISIN OG KJEMIKAL

Insekticid, kjemikalier m.m. skal lagrast forsvarleg og avlåst slik at dei ikkje er tilgjengelege for uvedkomande.

Lagerlokalet skal utformast slik at spill ved uhell e.l. ikkje slept ut, men kan samlast opp. Dette kan t.d. sikrast ved hjelp av oppsamlingstankar eller ved å laga kantar som gjer eit stort nok volum.

KONTROLL

6.1. Rutinar for vedlikehald.

Verksemda skal driva rutinemessig førebyggjande vedlikehald av anlegget, samt ha eit rimeleg reservelager av dei mest utsette komponentane.

VEDLEGG 3

VILT

Lov om viltet av 1981 skal sikre alle dyr og fuglar eit minimum av vern. I utgangspunktet er alle viltartar freda. §3 seier:

"Ved enhver virksomhet skal det tas hensyn til viltet og dets egg, reir og bo, slik at det ikke påføres unødig lidelse og skade."

Etablering av oppdrettsanlegg vil alltid kunne føre til visse konflikter i forhold til viltet. Røynsle har vist at alle typer oppdrettsanlegg, også skjellanlegg, kan verke tillokkande for ulike viltartar frå dei kringliggjande områda. Skadeproblema som dermed oppstår, kan i neste omgang gjere det aktuelt å søkje om fellingsløyve.

Før det blir søkt om fellingsløyve, pliktar eigar, brukar eller rettshavar å prøve andre tiltak for å førebyggje viltskade.

Dersom det oppstår viltskade på oppdrettsanlegget skal eigaren straks ta kontakt med viltansvarleg i kommunen for å drøfte aktuelle tiltak.



Saksbehandler, innvalgstelefon
Else Marie S. Djupevåg 55 23 83 04

Vår dato
10 FEB. 2004
Deres dato

Vår referanse
04/768
Deres referanse

433

Fylkesmannen i Hordaland v/Miljøvernavdelinga

Bergen og Omland Havnevesen

Mattilsynet, Regionkontoret for Hordaland, Sogn og Fjordane

COPY

OVERSENDING - OPPDRETTSSAK	
SØKNAD DAGSETT	25.02.03
SØKJAR	Inderøens Østersanlegg AS
ADRESSE	Øvregaten 31, 5003 Bergen
OPPDRETT AV	Østers
OMSØKT STORLEIK	500 000 dyr
KVA SAKA GIELD	Produksjon av østers i hengekultur i poll

OMSØKT LOKALITET/VOLUM				
Namn	Kommune	Volum	UTM-koordinatar (Euref89)	Kartblad
Innerpollen	Os	500 000 stk	LM 008 735	1115-II

Lokaliteten er utlyst offentlig, og kommunalt handsama i Os kommune.

Ein ber Dykk handsame saka etter gjeldande særlov og returnera avgjerda til vårt kontor.

Med helsing

e.f

Else Marie S. Djupevåg
Førstekonsulent

Kopi: SØKER



Brønnøysundregistrene Registeretat og datakilde

Overføringer og heftelser i Akvakulturregisteret

Pr. 09.04.2010 er det ikke tinglyst heftelser eller overføringer i Akvakulturregisteret på tillatelsesnummer H O 0303

Nåværende innehaver av tillatelse H O 0303 er INDERØENS ØSTERSANLEGG AS.

Nytt søk

Du kan også bestille en pantattest fra Akvakulturregisteret. Pantattesten kan dokumentere at du var i god tro hvis det skulle oppstå tvil senere. En pantattest koster 150 kroner.

Brønnøysundregistrene, 8910 Brønnøysund · Telefon: 75 00 75 00 · firmapost@brreg.no



Oversiktskart

med Vbase

Gnr/Bnr: 42/18

Adresse:

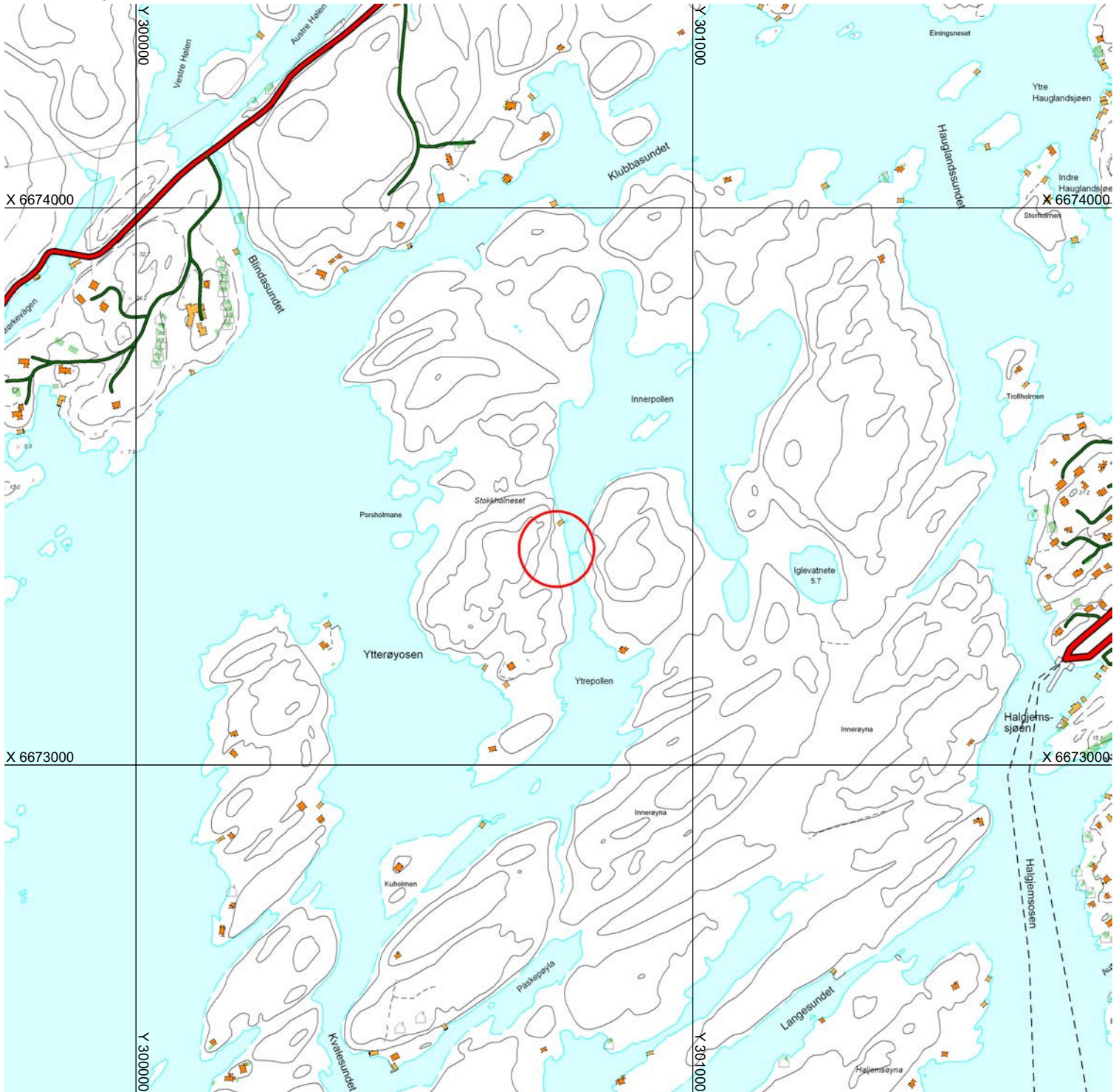
Målestokk: 1:10000







Dato: 22.03.2010

Vbase er ein landsdekkande vegdatabase som inneheld senterlinje for samtlige køyrbare vegar lengre enn 50 meter i kategoriene Europa-, Riks-Fylkes-, Kommunale-, Private- og Skogsbilvegar. Kartet kan innehalde feil, manglar eller avvik.

Os kommune

Eining for Arealbruk



-  Europa veg
-  Kommunal veg
-  Plassering av eigedom
-  Riks veg
-  Privat veg
-  Fylkes veg

Avskrift av Skylddelingsforretning tinglyst den 03.02.31 med dnr. 900021

Grenselina byrjor i x i stein med sjøen(bolt) og går 16 m. i S.V. til x i stein, derfrå 57 m. i S.A. til x i berg, derfrå 20,5 m. N.A. til x i stein på nordre sida av muren ved sjøen og derfrå tilbake til utgangspunktet. Parcellen kann ikkje inngierdast til hindring av framdrifti av tømber og ved, dersom det ikke vert fastsett ved utskifting seinare. Til parsellen høyrar:

1. Nautsgrunn ved Storestraumen og frammanforliggjande fjøra. Naust tufti begrenses således: Grenselinjen begynner ved nedsatt stein i N.A. hjørne og går i V. 6 m til x i stein og i syd 11,80m. til x i stein.
2. Rett til damfeste på baa sidor av Storestraumen i sørre kanten av parcellen.
3. Rett til å avgrense eit basin i Storestraumen med ein stein mur.
4. Vegrett, 2 m. breidde, til upsett steinbyggje ved Storestraumen og til fru Irgens's tomt.

Til parcellen høyrer vidare:

1. I Indrepollen:

Fritt rådevilde over pollen til drift av østersanlegg, landfeste av reidskap og andre ting som er turvande for drifti. I denne samanheng kan tilgjenge til pollen stengjast i tidi fra 1. Mai til 15. Oktober, liksom vasshøgde i pollen kann regulerast etter ynske. I den tid det er fritt tilgjenge til pollen, kviler det plikt på anlegget til å syta for at det er lika lett å komma fram innanfor dammen som i storestraumen – um det trengs ved oppmundring av ei renne.

2. I Ytrepollen og bukta ved Storestraumen:

Rett til å setja opp strenger, boltar, fat og andre reiskap i samanheng med østersdrifti, likevel utan hinder for turvande ferdsel med båt og Timber, alt innanfor dei lovbundne reglar um fri ferdsel på havet.

3. Rett til med hevert inntil 2 toms røyr å føra ferskvatten fra Iglevatnet til østerspollen, soframnt dette kann gjerast utan å krenkja dei retter som grunneigarane hev, der i millom uhindra og fårefritt tilgjenge til drikkevattn åt krøti. Til å avgjera um grunneigarretten på nokon måte vert krenkt, vert igangsett 5 års prøvedrift. I denne tid skal en voldgiftsnemnd fylgja med og sjå etter kva verknadertappingi hev. Voldgiftsnemndi avgjer um tappingi kann halda fram eller um retteni det heile skal falla burt. Nemndi kann soleis stansa tappingi fyre 5 årsperioden er ute, um ho finn det godgjort at tappingi er til skade for grunneigaren, og når 5 årsperioden er ute, kann ho også fastsetja at tappingsretten skal vera varande i tilfelle også med brigde som nemdi etter røyntlane i proveåri finn turvande. I denne nemnd er 3 mann. Partane vel kvar ein mann og desse to vel so den tredje. Skulle dei ikkje verta samnde, verd 3dje mannen oppnemnd av Os jordstyre. Provedrifte vert sett i gang frå den tid eigaren av østersanlegget ynskjer det, og godgjerdsla til voldgiftsnemnden vert utreidt av honom.

Tgl. Skylddelingsforretning.

Finansdepartementets formular.

Ar 19 *31* den *16 - 1* avholdt undertegnede av lensmannen opnevnte menn skylddelingsforretning over gården *Stangland*
 g.nr. *42* br.nr. *1-10, 12 og 13* av skyld mark *br. 12 = 0.20 br. 13 = 0.70*
 herred tilhørende *Rrendels gods* *br. 2 = 2.32, 2.68, 2.79, 2.09, 1.67, 1.82, 2.40, 1.88 i Os*
 i anledning av, at det ~~er~~ *solgt* *1* parsell *av gården til* *Ole Trønes*

Mennsopnevnelsen vedlegges. Av mennene har *alle* følgende avlagt ed som skjønsmenn

Ved forretningen møtte: *1) forvalter Holm og Ole Stangland*
Den sidste på vegne av Ole Trønes

Mennene valgte til formann *John Tøsdal*

Over de del av gården, som er fraskilt, meddeles her følgende grensebeskrivelse: ²⁾

- Grauselina begynner i x i stein ved sjøen (bolt) og går 16m i S.V. til x i stein, derpå 57m. i S.O. til x i bus, derpå 20.5m. N.O. til x i stein på nordsida av muren ved sjøen og derpå til bakk til utgangspunktet. Parsellen kan ikke inngjerdes til hindring av færdtøtti av ^{høyde} ~~høyde~~ ^{høyde} ~~høyde~~ og ved, dersom det ikke vert fastsett ved utskiftning senere. Til parsellen høyrar:*
- 1. Skjøttspinn ved Preststrømmen og frammanforliggende fjø. Skjøttstøtti begynner således: Grauselina ^{ved} ^{begynner} ~~begynner~~ ved nedsett stein i N.O. høyde og går i V. 6m til x i stein og i Syd 11.80m. til x i stein.*
 - 2. Rett til dampstøtte på bakk sida av Preststrømmen i sør kanten av parsellen.*
 - 3. Rett til å opprensast det bassin i Preststrømmen med en steinmur.*

¹⁾ Hvis nogen av de i forretningen interesserte parter eller naboer ikke møter, må det i forretningen opplyses, om det er godt gjort at varsel er gitt dem, eller for naboers vedkommende om det er funnet unødvendig å varsle dem (skylddelingslovens §§ 2 og 8).

²⁾ Se skylddelingslovens §§ 3 og 8. Grensene mot naboendommer blir ikke å beskrive, dersom disse eiendommer er tilstede og samtykker i beskrivelsen. Skal mennene efter partenes forlangende utføre delingen i marken i forbindelse med skylddelingen (lovens § 7), må grensebeskrivelsen tillike innholde det fornødne herom.

4. Ulyst, 2 m. breide til upsett steinbryggji ved Hroestramm og til frá Tregu's komit.

Til þessullan lögrar vidare:

1. T Indrepollen:

Frítt ráðmæde over pollen til dríft av östersanlegg, landfesti av reidskop og andre ting som er túrvaude for drífti. T demme samankang kan til gjunga til pollen stangjast i sídi frá Tomai til Koltobu, líkum vaesthögur i pollen kan regulerast eller ynskja. T dem tid det er frítt tilgjunga til pollen, kvíler det plígt på anlagget til á setja frá at det er líke lítt á koma fram innanfú danum som i Hroestramm - sum det berogt ved úppmúnding av ei reune.

2. T Utepollen og búttki ved Hroestramm:

Reitt til á setja úpp skugar, balter, fat og andre reidskop i samankang med österdrífti, líkum utan hindur frá túrvaude ferdest med bát og túnder, alt innanfú dei lórbúndur reglu sum frá ferdest frá havet.

3. Reitt til med hevet ind til 2 tom rögur á frá ferskvatn frá Tylevatn til österpollen, sóþant detta kann gjrast utan á brúktja dei rettur som grúm eigarne hev, der i mellomu úhindra og færefrít tilgjunga til dríftkvatn at króti. Til á avgjera sum grúm eigarettan frá nokum máte vert brúkt, vert ígangsett 5 árs próvedríf. T demme tid skal ein valgifts mennd fylgja med og sjá etter hva verkmáder tappingi hev. Valgifts menndi avgjera so sum tappingi kann halda fram eller sum reitt i det heile skal falla búrt. Núndi kann solis stansa tappingi frá 5 ársperioden er úte, sum ho fíru det godgjort at tappingi er til stáde frá grúm eigaren, og nár 5 árs perioden er úte, kann ho sjá fastsetja at tappingisrettan skal vera varande i tilfelle ogja med brígd som menndi eller rögglone i próvára frá túrvaude. T demme mennd er 3 manni. Partane vel kvar ein manni og dem to vel so den tredje. Skúldi dei íttje verta saunde vert 3 dji manni úppmennd av 0 jodstjone. Próvedríf vert sett ígang frá den tid eigaren av österanlagget ynskja det, og godgjerdsla til valgifts menndan vert útrekt av honum.

1. Omfatter den eiendom, som deles, jordbruk med skog?
2. Får hvert av de ved delingen fremkomne jordbruk den til husbehov og gårdsførnødenhet nødvendige skog?
3. Omfatter den eiendom, som deles, jordbruk med fjellstrekning, herunder fjellvann, elver og bekker?
4. Får hvert av de ved delingen fremkomne jordbruk den for bruken nødvendige fjellstrekning?

Hvis spørsmål 1 besvares med ja, og spørsmål 2 besvares med nei, eller hvis spørsmål 3 besvares med ja, og spørsmål 4 besvares med nei, blir ytterligere følgende spørsmål å besvare:

5. Har herredstyret samtykket i skylddelingen?
6. Eller finner skylddelingsmennene det godtgjort, at den parsell, som fraskilles eiendommen, er bestemt til å opdyrkes eller anvendes til byggetomt, vei, industrielt anlegg eller annet lignende øiemed?
7. Eller deles eiendommen i henhold til § 14 i lov om odels- og åsætesretten av 26. juni 1821?

Gafers anlegg om ikke
 skal ha nogen rett i
 utmarken.

Det bevidnes:

- a) At ved delingen nytt fellesskap ikke er stiftet. Dog har vi samtykket i, at av-utmarken

~~kan benyttes i fellesskap av~~

~~idet vi har funnet videregående deling-utjenlig. 1)~~

- b) At hvert bruk har fått en for fredning og benyttelse så hensiktsmessig form som forholdene tillater.

Skylden for de *n* fraskilte del blev bestemt til 300

Hovedbølets gjenværende skyld utgjør brun $(1=2.31)(2=2.67)(3=2.78)(4=2.09)(5=1.67)$
 $(6=1.02)(7=2.40)(8=1.95)(9=1.88)(10=2.06)$
 $(12=1.25) 13=0.70$

De fraskilte del er gitt bruksnavn²⁾

Indriepollen

Bestemmelse angående omkostningene ved forretningens avholdelse og tinglysning:³⁾

- 1) Det som ikke passer, overstrykes.
- 2) Som bruksnavn må ikke i noget tilfelle velges et navn som allerede er i bruk som slektsnavn og, som ikke hører til de mer utbredte (jfr. lov av 9. februar 1923 nr. 2, § 21).
- 3) Hvis det ikke opplyses eller fra noen av partene påstås å være truffet avtale om, hvem som skal bære omkostningene ved forretningens avholdelse, skal mennene i forretningen innta bestemmelse om, hvorledes omkostningene skal fordeles mellom partene.

3/2 - 1931.

Partene blev gjort bekjent med, at forretningen kan påankes til overskjønn, forsåvidt angår skyldansettelsen og den i marken foretatte deling,¹⁾ og at begjæring herom må være fremsatt til sorenskriveren innen 3 måneder fra nærværende forretnings tinglysning.

Vi erklærer, at vi har utført forretningen efter beste skjønn og overbevisning i henhold til avlagt ed eller tilbud om ed.¹⁾

Vi har bestemt, at *farværet Holm*
skal besørge forretningen innlevert (innsendt) til sorenskriveren til tinglysning.

..... John O. Tøsdal Thomas Løkven Anders Lepsø

Antatt til tinglysning den 2/2 - 19 31.

Tinglyst ved

De *n* fraskilte del har fått g.nr. *42* br.nr. *18*

1) Det som ikke passer, overstrykes.

Dagboken 525/45.

Ekstrakt - utskrift

av Midhordland utskiftingsprotokoll A, nr. 15 og 20 angående
utskifting av Kvalessund og Haugland ytre, gar. 32 og 42 i
Os herred, sin eiendom i Innerøy og Ytterøy samt Sterholmen.
Utskiftingen ble avsluttet den 16. januar 1945.

Innhold:

	Side
Ferretningens inkamnasjon	2 - 3
Boniteringen	3 - 6
Planbehandlingen	6 - 8
Fortegnelse over eiere og bruk m.v.	9
Utskiftingsfeltets yttergrenser	10
De nye skiftelinjer i Innerøy (1. - 23. linje)	10 -16
" " " " Kalmeset (24.-33. ")	16 -18
" " " " Ytterøy (34.-44. ")	18 -20
Den nye skiftelinje mot Kvalessund (45. linje)	20
" " " " i Sterholmen (46. ")	20 -21
Avstander og kompassretninger m.v.	21
Utlodningsbeskrivelse	21 -27
Landsloten	27
Stedsavarende bruksretter til opplagsplasser m.m.	27 -28
Gjerdeplikten og dens fordeling	28 -32
Grinder	32
Gjerdeplikten i krafttreden	32 -33
Veier	33 -38
Bestemmelser om rett til å ta vatn i andres teiger	38 -39
Standskogutjevningen	40 -43
Overenskomst mellom eiernes av bnr. 18, og 5 og 6	44 -45
Ferretningens omkostninger	45
slutning	46
Utdrag av utskiftingsferretning vedk. Haugland indre sluttet 8/12 1944 er innlagt bakerst i utskriften.	

- 44 -

Angående nedenfor omhandlede forhold har vedkommende parter inngått sådan:

Overenskomst.

Da det viser seg å være noen uoverensstemmelser angående forståelsen av skylddelingsforretningen vedkommende gnr.42 bnr.18, Inderøpollen i Os herred er følgende overenskomst inngått mellom eierne av gnr.42 bnr.18 på den ene side og gnr.42 bnr.5 og 6 på den annen side:

1. Eierne av gnr.42 bnr.18 betaler en årlig avgift for bruksretten til grunnen under de 2 bygninger (1 mindre lagerhus og 1 skur) som nu står på og ved den under punkt 4 i skylddelingsforretningen vedkommende bnr.18 nevnte steinbrygge ved Storestraumen.
2. Vi overlater til utskiftingsretten, som har den pågående utskifting av Haugland utres utmark i Øyene til behandling, å fastsette avgiftens størrelse, betalingstiden m.v.
3. Eierne av gnr.42 bnr.5 skal ha rett til å benytte steinbryggen til innlasting av brukets ved og lign.
4. Eierne av gnr.42xbnr.5 og 6 skal ha adgang til - så lenge det skjønnes ikke å være til gene for østersanlegget - å ro med båt over Inderøpollen fra Stegastølen til landing like nord for bnr. 18 sin parsell når de i sommertiden vil nytte denne fremkomst for å gjøre stølsveien kortere til sine eiendommer ved Storestraumen.
5. Utbrukt eier (brake) skal, såfremt sådan henlegges i stranden i Ytrepollen, fjernes så snart det lar seg gjøre.
6. Nærværende erklæring kan inntas i utskiftingsforretningen og tinglyses sammen med denne.

Bergen, den 9. januar 1945.

Indrøgens Østersanlegg
Ole Irgens og Harald Grape Irgens
(sign.) Harald Grape Irgens.
(Eier av gnr.42 bnr.18)

(sign.) Thomas M. Lunde
(Eier av gnr.42 bnr.5)
(sign.) Thomas P. Haugland
(Eier av gnr.42 bnr.6)

- 45 -

Utskiftingsretten fastsatte den årlige avgift for de nevnte 2 bygninger til kr.15,00 - femten kroner - hvilket beløp eieren av gnr.42 bnr.18 betaler til eieren av gnr.42 bnr.5 innen 31. desember 1945 og senere hvert år innen samme datum.

Avgiften er eksigibel på samme måte som de øvrige forpliktelser som er fastsatt i nærværende forretning. Jfr. det som er sagt under avsnittet: Beslutning.

Grunnen til at de fleste parter har fått sin lodd i flere teiger er den at feltet ligger på 2 forskjellige øyer, at en har funnet at vedkommende burde fortsatt få teiger i Kalneset og at forholdene forøvrig er funnet å ligge slik an at ikke alle bare kunne få én teig i Innerøy.

Ferretningens omkostninger.

De med nærværende ferretning forbundne omkostninger som faller fellesskapets vedkommende til last er følgende:

-----Tilsammen kr.1144,00

hvilket beløp etter rettens skjønn fordeltes således på etternevnte parter:

Eieren av bnr.1,	Paul J.Haugland	betaler	kr. 115,-
" " " 2,	Ragnvald Haugland	"	" 115,-
" " " 3,	Engel L.Haugland	"	" 115,-
" " " 4,	Ingvald K.Haugland	"	" 115,-
" " " 5,	Thomas M.Launde	"	" 65,-
" " " 6,	Thomas P.Haugland	"	" 88,-
" " " 7,	Anders H.Haugland	"	" 115,-
" " " 8,	Ole A.O.Haugland	"	" 98,-
" " " 9,	Hans Th.Haugland	"	" 88,-
" " " 10,	Andreas O.Haugland	"	" 96,-
" " " 12,	v/brukeren Engel Hansens enke	"	" 56,-
" " " 13,	Harald L.Haugland	"	" 15,-
" " " 18,	Wilhelm Moberg	"	" 25,-
" gnr.32 " 1,	Jakob K.K.Helland	"	" 50,-

kr.1144,-

hvilket beløp ble betalt v/Ole A.O.Haugland og de øvrige parter har betalt de dem pålagte beløp tilbake til ham.

- 46 -

Da ingen på tilspørsel hadde videre å tilføre avgav utskiftingsretten sådan

beslutning:

Føran beskrevne utskifting vedkommende Kvalessund og Haugland ytre, grn. 32 og 42 i Os herred, sin eiendom i Innerøy og Ytterøy samt Størhelmen trer i kraft den 17. mars 1945 under sedvanlig tvang.

I fall noen forsømmer de dem pålagte forpliktelser eller arbeider blir det herfor å anvende det tvangsmiddel som vedkommende namsmyndighet bestemmer.

Ferretningen er kunngjort ved opplesning av det protokollerte før de møtende parter i utskiftingsmøtene den 7. desember 1944 og 16. januar 1945. Til stede var: Paul J. Haugland, Ragnvald Haugland, Engel L. Haugland, Ingvald E. Haugland, Thomas M. Lunde, Thomas P. Haugland, Anders H. Haugland, Ole A. O. Haugland, Hans Th. Haugland, Jakob K. K. Helland, og brukeren av bnr. 12 og Harald L. Haugland. Eierne av bnr. 10 møtte selv den 7/12 1944 og den 16/1 1945 møtte sønnen Ole J. A. Haugland. Eierne av bnr. 16, Wilhelm Meberg er v/Oliver Haugland gjort kjent med det som vedkommer hans bruk. Forvalter Heim er ved formannen varslet om at ferretningen stod til avslutning, men han fant det usødvendig å møte.

Partene ble gjort kjent med at ferretningen står til påanke i 2 måneder fra idag og veiledet om fremgangsmåten ved en eventuell påanke. Utskiftingslovens § 72 og 73 ble opplest.

Ved forhandlingene eller protokollasjonen hadde på tilspørsel ingen noe å bemerke.

Hermed sluttet, den 16. januar 1945.

(sign.) Oscar Løvrig.

(sign.) Anders Lepsøy.

(sign.) Ole Grindevoll.

Før utskrift i 2 eksempl.
betalt

Utskriftens riktighet bekreftes

Løvrig.

Oscar Løvrig.

3571/45

3571/1945

df

Utskrift frå overutskiftingsprotokoll for Midhordland vedk.
gnr. 32 Kvalessund og gnr. 42 Haugland ytre i Os herad.

~~~~~

År 1945 den 22. august vart det sett overutskiftingsrett på garden Haugland ytre i Os i huset til Hans Th. Haugland. Retten var styrd av utskiftingsformann Sigurd Færevaa. Utskiftingsmenn var gardbrukarane Elias Vågsbø, Brigt Sandal, Martin Fjelltveit og Nils J. Haukeland. - - - - - Det vart førehavt: Overutskifting og overskyn til prøving av ein frå 16. januar d. å. slutta utskifting av utmark til gnr. 42 Haugland ytre og gnr. 32 Kvalessund i Os herad. Administrator la fram: 1) Krav om overutskifting dagsett 13/3-1945 frå Hans Th. Haugland og Paul J. Haugland - - - - - Frammøtte var: Jakob Helland, Paul J. Haugland, Ragnvald Haugland, Engel L. Haugland, Ingvald E. Haugland, Thomas M. Lunde, Thomas P. Haugland, Anders H. Haugland, Ole O. Haugland, Hans Th. Haugland, Arne A. O. Haugland ved sonen Ole J. A. Haugland, Universitetet ved Hans E. Haugland, Harald E. Haugland og Wilhelm Moberg. Ingen av partane kom med nokon innvending vedkomande samansetjingi av retten. - - - - -

Rekvirentane sette so fram ankenæli over underutskiftingen soleis:

Hans Th. Haugland anka over:

1. Han gjer krav på å få sin part i Storholmen.
2. Boniteringi idet han krev boniteringi prøvd vedkomande dei

- 2 -

teigar han avstår og dei han får att.

3. Planforandring idet han krev at gnr. 32 bnr. 1 skal ha ein teig i Ytterøy og ikkje alt i Innerøy.

4. Han krev at gnr. 42 bnr. 5 og 6 og må utleggjast med ein teig på kvar i Ytterøy.

5. Påskaskjæret kartfig.nr. 244<sup>a</sup> er ved underutskiftingen lagt til Kvaalesund. Han gjer krav på at det vert lagd til Haugland ytre.

6. Han gjer krav på planforandring vedkomande teigen til bnr.9 ved Pøylø då tilkomsten til teigen er stengd ein god del kvart år.

7. Han gjer krav på at den årlege godtgjerdsla for oppdemming av Pøylø heretter må tilfalla bnr. 9 eller det bruk som kjem til å verta eigar rundt Pøylø.

8. Han gjer krav på at den årlege godtgjerdsla for kai og sikur ved Storestraumen og godtgjerdsla for oppdemming av Pøylø vert avgjord på same måte av utskiftingsretten.

Paul J. Haugland anka over:

9. Som nr. 1-

10. Boniteringi idet han krev boniteringi prøvd vedkomande dei teigar han avstår og dei han får att.

11. Han krev planforandring vedkomande gnr. 42 bnr. 1 sin teig ved Iglavatn, då det no ikkje er framkomande på vestsida av vatnet.

12. Han krev ny bonitering vedkomande Teigen i Ytterøy og Ereknappen i X Innerøy.

13. Han gjer krav på å få hogga ut noko av den skog han avstår.

14. Han gjer krav på at det må verta sett ei romlegare tid for oppsetjing av nytt gjerde og skoghogst.

15. Hans Th. Haugland gjer vidare krav på å få utlagd ein teig i Innerøy millom Garviki og Butlaviki, der han før hadde skogteig.

- - 3 - -

Rekvirentane sa derpå frå om at dei ikkje hadde fleire anker å setja fram. Retten gjorde vedtak om at forretningen vert å fremja. Granskingi av ankene tok til og vart førd til endes.

Ankene er avgjorde slik:

Anke 1 og 9. Retten finn ikkje å kunna skifta Storholmen slik som rekvirentane krev. Derimot finn retten at det vil høva bra for garden, at dei bruk som ikkje har høvsleg stad i nærleiken å leggja frå seg materialar o. a., at dei får utlagd til eiga mindre parsellar. Dette er difor gjort idet det no er utlagd 4 parsellar i sørre og 4 i nordre part av holmen. Dei 2 same opplagsplassar som var utlagde i Storholmen ved underutskiftingen fell bort.

Ved lutdraging vart parsellane lagde til bruki slik:

Nr. 1- holmen Grøneklubben kartfig.nr. 389 er lagd til bnr. 42 bnr. 3-

Nr. 2 er lagd til bnr. 4 i sørre del av kartfig.nr. 390 avgrensa slik: Frå sjøen i retning N.O. til + i berg just opp frå sjøen, s.r. 17,0 m til + i berg, herfrå i S.O. 7,5 m til do. just opp frå frå sjøen og vidare s.r. i sjøen. Grensa millom parsell nr. 1 og parsell nr. 2 går slik som kartet visar.

Nr. 3 er utlagd til bnr. 2 liggjande noko i kartfig.nr. 392 og noko i 393 og er avgrensa slik: Frå sjøen i retning N.V. til + i berg i flodmålet, s.r. 14,6 m til + i berg, herfrå i N.N.O. 12,5 m til do., herfrå i aust 5,0 m til do. og vidare s.r. i sjøen.

Nr. 4 er utlagd til bnr. 1 litt lenger nord i kartfig. 391 og er avgrensa slik: Frå sjøen i retning nord til + i berg tett ved sjøen, s.r. 5,8 m til + i berg, herfrå i aust 12,2 m til do., herfrå i S.S.O. 6,9 m til do. og vidare s.r. i sjøen.

I nordre part av Storholmen er desse parsellane utlagde:

Nr. 5 er utlagd til bnr. 8 avgrensa slik: Frå sjøen i retning vest til + i berg just opp frå sjøen, s.r. 14,7 m til + i berg (a), herfrå i N.t.V. 10,0 m til + i berg og vidare s.r. i sjøen.

- - " 4 - -

Nr. 6 er utlagd til bnr. 7 og avgrensa slik: Frå sjøen i retning O.t.N. til + i berg, s.r. 13,2 m til + i berg og herfrå i nord 8,0 m til før beskriven + (a) og vidare etter grensa for parsell nr. 5- Parsell nr. 5 og 6 ligg på nordre spiss av Storholmen.

Nr. 7 er utlagd til bnr. 9 litt lenger sør på vestsida av Storholmen avgrensa slik: Frå sjøen i retning S.O. til + i berg, s. r. 6,7 m til do., herfrå i S.V. 10,4 m til + i berg (b), herfrå i N.V. 10,2 m til + i berg i flodmålet og vidare s.r. i sjøen.

Nr. 8 er utlagd til bnr. 12 og er avgrensa slik: Frå sjøen i retning S.O. til + i berg i flodmålet, s.r. 9,0 m til + i berg, herfrå i N.O. 9,9 m til før beskrevne + (b) og herfrå etter grensa for parsell nr. 7-

Anke 2, 10 og 12. Retten har prøvd bonitering i den mun rekvi-  
rentane krev utan at det førde til nokon endring.

Anke 3, 4, 5, 6 og 15 finn retten ingen grunn til å gjeva rekvi-  
rentane medhald i.

Anke 7 finn retten grunn til å gjeva rekvi-  
renten medhald i. Ein finn det mest rett og rimeleg at bnr. 9 som no eig telgen rundt Pøylø og som får ulempene ved oppdemmingi, at det bruket og får godtgjerdsla. Retten har difor avgjerd anken slik at bnr. 9 her-  
etter skal ha det årlege vederlag som bnr. 18 har betalt til Haugland ytre for Pøylø.

Anke 8 fell bort (sjå avgjerd av anke 7).

Anke 11. Retten har ikkje gjenge med på nokon planforandring for bnr. 1 ved Iglavatn, då ein finn at det ved noko vøla av veg er framkomeleg. Retten har difor tilkjendte gnr. 42 bnr. 1 kr. 200,00 til vøla av veg her. Desse kr. 200,00 skal betalast til eigaren av bnr. 1 innan 1. juni 1946 av: gnr. 42 bnr. 2, bnr. 3, 4, 5, 6, 7, 8, 9, 10 og 12 med kr. 20,00 kvar.

- - 5 -

Anke 13 har rekvirenten fråfalle.

Anke 14 finn retten ingen grunn til å gjeva rekvirenten medhald i.

Hermed er alle ankene avgjorde.

Forretningskostnader: - - - - - - - - - -kr. 377,70-

Retten finn at endringane ved overutskiftingen ikkje er uvesent-  
lege og har skift kostnaderne på partane slik:

|                                     |         |           |
|-------------------------------------|---------|-----------|
| Bnr. 1 Paul J. Haugland             | betalar | kr. 50,00 |
| " 2 Ragnvald Haugland               | " "     | 31,00     |
| " 3 Engel L. Haugland               | " "     | 31,00     |
| " 4 Ingvald E. Haugland             | " "     | 31,00     |
| " 5 Thomas M. Lunde                 | " "     | 31,00     |
| " 6 Thomas P. Haugland              | " "     | 31,00     |
| " 7 Anders H. Haugland              | " "     | 31,00     |
| " 8 Ole O. Haugland                 | " "     | 31,00     |
| " 9 Hans Th. Haugland               | " "     | 50,00     |
| " 10 Arne O. Haugland               | " "     | 30,70     |
| " 12 ved brukaren Hans E. Haugland" | " "     | 30,00     |

Partane betalte dei ilagde utskiftingskostnader.

Skogen på dei no utlagde parsellar i Storholmen kan hoggast inn-  
an 1. april 1946 av den eller dei som etter underutskiftingen er  
skogeigar her. Dei no utlagde parsellar i Storholmen utgjer til-  
saman so liten verdi at retten har skyna at det ikkje vil valda  
nokon endring av underutskiftingens skiftelinor.

Underutskiftingens vedtak om vegarbeid ved austre sida av Iglavatn  
fell bort. Underutskiftingens vedtak vedkomande bnr. 12' adgang  
til transport til sjøen ved Båsen vert utvida til å gjelda trans-  
port av det som trengst frå og til Båsen. Retten tok so denne

O R S K U R D :

Den frå 16. januar 1945 slutta utskifting av utmark til gnr. 32  
Kvalesund og gnr. 42 Haugland ytre i Os vert med dei endringar som  
her er gjorde bindande for alle partar 25. oktober 1945 etter van-  
leg tvang.

- 6 -

Dei tidsfrestar som er sette i underutskiftingen og som her ikkje er brigda vert alle rykte fram 7-sju-månader. Tinglyst utskrift av overutskiftingen skal liggja på gnr. 42 bnr. 1 til bruk for alle vedkomande. Det bokførde er opplese. Tilstades var: Ragnvald Haugland, Ole O. Haugland, Thomas P. Haugland, Harald L. Haugland, Wilhelm Moberg, Ingvald E. Haugland, Hans E. Haugland, Hans Th. Haugland, Ole J.A. Haugland, Anders H. Haugland, Thomas M. Lunde, Paul J. Haugland, og Engel L. Haugland. § 75 i utskiftingsloven vart opplesen. Ingen kom med nokon merknad vedkomande dryftingane eller det bokførde. Thomas Lunde, Haugland bad tilført at han tykte det var urett at det ikkje vart gjeve vederlag til dei nye eigarane av Storholmen for parsellane som no er lagde ut her. Retten har før sagt si meining om dette spørsmål. Retten ute og enda.

Haugland ytre 25. august 1945.

Sigurd Færevaaag. Elias Vågsbø. Brigt Samdal.

Martin Fjelltveit. Nils J. Haukeland. (sign)

R e t t u t s k r i f t. For utskrift bet. kr. 8,-

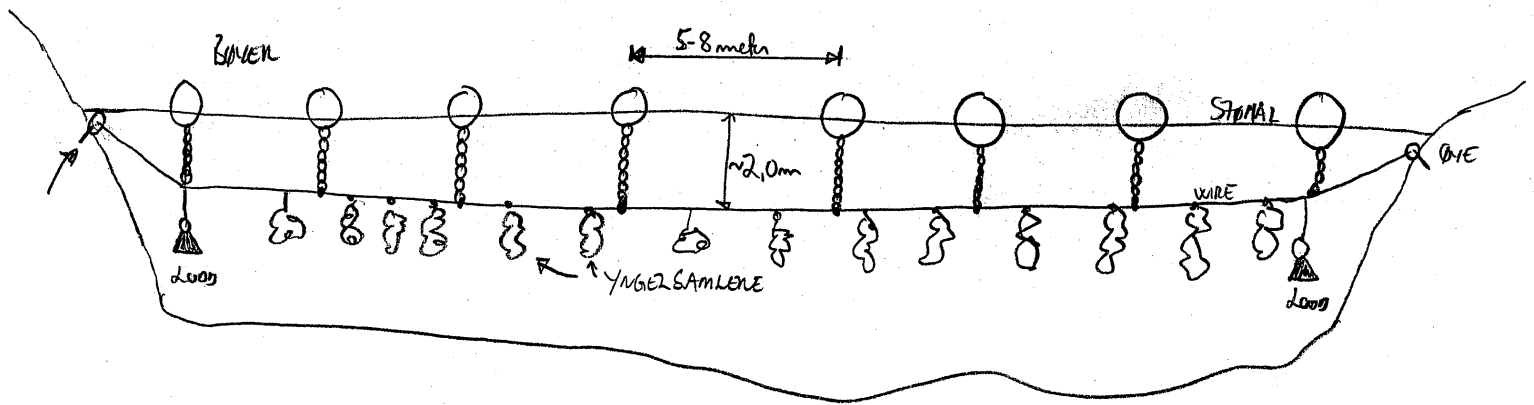
*Sigurd Færevaaag*



Kfr.

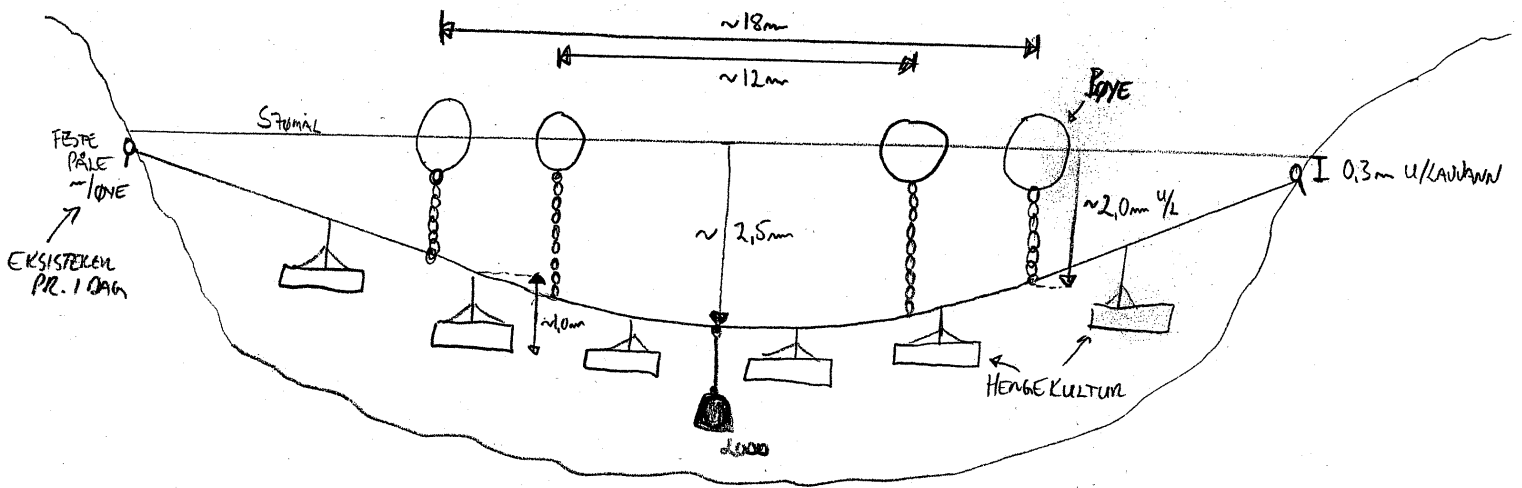
9/10

# Profil av bøyestrek, Indrepollen:



Skien 7. Jun 03

# Profil av bøyestrek, Ytrepollen:



J. Klein  
7m.03





 **Os**  
INSPIRERER **kommune**

Flybilder (ortofoto - 2006)  
Målestokk: 1:4 008  
Dato 30.06.2010

100 m

Med etterhald om feil i kartgrunnlaget.  
Kun for privat bruk. Viste grenser er ikkje rettsgyldige





OS KOMMUNE

tlf.: 56575000

faks: 56575001

## EIGEDOMSOPPLYSNINGAR TIL MEKLAR

### Oppmålingsstatus

|                 |                               |
|-----------------|-------------------------------|
| <b>Eigedom:</b> | Gnr.: 42 Bnr.: 18 Fnr.: Snr.: |
| <b>Adresse:</b> |                               |

|   |                                                                 |     |                                     |    |  |
|---|-----------------------------------------------------------------|-----|-------------------------------------|----|--|
| 1 | Er eigedomen oppmålt?                                           | Nei | <input checked="" type="checkbox"/> | Ja |  |
| 2 | Dersom nei på spørsmål 1, er det rekvirert oppmåling?           | Nei | <input checked="" type="checkbox"/> | Ja |  |
| 3 | Dersom ja på spørsmål 2, når vil eigedomen bli målt (år/mnd)?   |     |                                     |    |  |
| 4 | For seksjon: Femner seksjonen om einerett til bruk av uteareal? | Nei |                                     | Ja |  |

### Arealstorleik<sup>1</sup>: m<sup>2</sup>

Arealoppgåva er basert på nøyaktige målingar  på måling i kart  data frå anna kjelde

Ved data frå anna kjelde, kva for kjelde:

### Kommentar:

Eigedommen vart etablert 03.02.1931 og har ikkje målebrev.

---

<sup>1</sup>Samla areal for eigedomen. For seksjon gjeld første arealtalet arealet til eigedomen som er seksjonert, det andre arealtalet utearealet til aktuell seksjon.



OS KOMMUNE

tlf.: 56575000

faks: 56575001

## EIGEDOMSOPPLYSNINGAR TIL MEKLAR

### Planstatus

|                 |                               |
|-----------------|-------------------------------|
| <b>Eigedom:</b> | Gnr.: 42 Bnr.: 18 Fnr.: Snr.: |
| <b>Adresse:</b> | Innerøy                       |

For eigedomen gjeld følgjande **planar/planvedtak**:

#### 1. Kommuneplan

I følgje dei overordna planane er **arealbruken for eigedomen fastsett til**: LNF-område (landbruk-, natur- og friluftsområde)

#### 2. Finst det **reguleringsplan**(ar) som femner om eigedomen eller del av denne?

Nei  Ja  Dersom ja, kan kartutsnitt tingast som elektronisk dokument

Eigedomen er regulert til:

(Kopi av tilhøyrande reguleringsføresegner kan tingast i tillegg om ønskjeleg)

#### 3. Er det godkjend mindre vesentlege endringar av planen som vedkjem eigedomen og som ikkje er oppdatert i plankartet?

Nei  Ja  Dersom ja, følgjer turvande dokumentasjon som:

Opplysningar om aktuelle planar:

#### 4. Er det starta planarbeid, som kommunen kjenner til, for området? Nei Ja

### Kommentar:



OS KOMMUNE

tlf.: 56575000

faks: 56575001

## EIGEDOMSOPPLYSNINGAR TIL MEKLAR

### Bygningsopplysningar

|                 |                              |
|-----------------|------------------------------|
| <b>Eigedom:</b> | Gnr: 42 Bnr.: 18 Fnr.: Snr.: |
| <b>Adresse:</b> | Ytterøy                      |

På eigedomen er i følgje GAB registrert følgjande bygningar og data om bygningane (Opplysningane kan vera mangelfulle):

| Bygningstype | Bruksareal i m <sup>2</sup> | Tal husvære | Status <sup>1</sup> | Dato tatt i bruk | Godkjenning <sup>2</sup> |
|--------------|-----------------------------|-------------|---------------------|------------------|--------------------------|
| 1. Naust     | 77                          |             | Tatt i bruk         | Ukjent           |                          |
| 2.           |                             |             |                     |                  |                          |
| 3.           |                             |             |                     |                  |                          |

Har kommunen registrert avvikande data i høve til GAB-opplysningane ?

Nei  Ja

I tilfelle ja, kva for avvik:

Ligg det føre byggemelding for bygning(ane) på eigedomen?

Nei  Ja  Delvis

Dersom delvis; kva for bygning(ar) er byggemeldt etter plan- og bygningslova:

For byggemeldt bygning, sender kommunen kopi av godkjende teikningar dersom dette er rekvirert.

Er det som følgje av kommunen sin tilsynsfunksjon etter plan- og bygningslova gitt andre pålegg som ikkje er utført så langt kommunen har data om dette?

Nei  Ja  Ved ja følgjer kopi av pålegg som elektronisk dokument eller per faks

Ligg det føre utbyggingsplanar for nabo-/gjennbueigedom?

Nei  Ja

**Pålegg etter ureiningslova som ikkje gjeld vassforsyning og avlaup** Er det registrert slike pålegg?

Nei  Ja  Ved ja følgjer kopi av pålegg som elektronisk dokument eller per faks

<sup>1</sup> Om bygningen er teken i bruk eller ei.

<sup>2</sup> Her blir opplyst om det er gjeve godkjenning til bruk (der det er krav om dette) og i kva form; ferdigattest eller mellombels bruksløyve.



OS KOMMUNE

tlf.: 56575000

faks: 56575001

## EIGEDOMSOPPLYSNINGAR TIL MEKLAR

### Ferdigattest/mellombels bruksløyve

Ligg det føre ferdigattest på eigedomen?

Ja  Nei  Ved ja følgjer kopi av ferdigattest som elektronisk dokument

Viss ikkje det føreligger ferdigattest; føreligger det mellombels bruksløyve?

Ja  Nei  Søknad er innkomen, men ikkje handsama ferdig  Ved ja følgjer kopi

Er det i samband med bruksløyve/ferdigattest gitt pålegg som ikkje er utført så langt kommunen har data om dette?

Nei  Ja  Ved ja følgjer kopi av pålegg som elektronisk dokument eller per faks

### Opplysningar om tilgang til utleie

Har eigedommen meir enn ein godkjent bueining?

Nei  Ja

Viss ja, kor mange godkjente bueiningar er det på eigedomen?

Viss nei, føreligg det søknad om godkjenning, og kva status har denne?

Ingen søknad  Søknad under handsaming  Søknad avslått



OS KOMMUNE

tlf.: 56575000

faks: 56575001

## EIGEDOMSOPPLYSNINGAR TIL MEKLAR

### Vassforsyning og avlaupstilhøve

Er eigedomen tilknytt offentleg vassforsyning?

Nei  Ja

**Kommentarar** dersom kommunen har tilleggsopplysningar om vassforsyninga:

Er det etablert **utslepp** frå eigedomen før 15.05.1972?

Nei  Ja

Dersom ja, er det i medhald av føresegnene til forureiningslova gjeve pålegg om utbetring av anlegget?

Nei  Ja

I tilfelle ja og det ikkje er kryssa av for godkjent under neste spørsmål, følgjer kopi av pålegget som elektronisk dokument eller per faks.

**Har eigedomen godkjent utslepp?** (gjeld alle eigedomar bygd etter 15.05.1972 og eldre eigedomar som har fått pålegg om å utbeta eksisterande avlaup)

Nei  Ja

Dersom ja, er dette berre gråvatn/vaskevatn?

Nei  Ja

Dersom eigedomen har eit godkjent utslepp, er dette til?:

|                                     |  |
|-------------------------------------|--|
| privat eineanlegg                   |  |
| privat fellesanlegg                 |  |
| offentleg anlegg med slamavskillar  |  |
| offentleg anlegg uten slamavskillar |  |

**Kommentarar** dersom kommunen har tilleggsopplysningar om avlaupstilhøva:



OS KOMMUNE

tlf.: 56575000

faks: 56575001

## EIGEDOMSOPPLYSNINGAR TIL MEKLAR

### Kommunale avgifter

|                 |                               |
|-----------------|-------------------------------|
| <b>Eigedom:</b> | Gnr.: 42 Bnr.: 18 Fnr.: Snr.: |
| <b>Adresse:</b> | Innerøya Halhjem, 5200 Os     |

Ubetalte gebyr: Nei  Ja  Storleik: kr Forfall:

Kva type gebyr: Dette er eit naust utan tilknytning til kommunalt leidningsnett og vert ikkje kravd for kommunale årsgebyr

I år er årleg kommunalt standardgebyr medrekna MVA for bygde eigedomar som er knytt til kommunalt/interkommunalt organisert tenestetilbod:

1. Vatn kr
2. Avlaup kr
3. Tøming av slamavskiljar kr
4. Renovasjon kr
5. Brannsyn, feiing kr

Abonnementen kan ved ulike tiltak påverke gebyrstorleiken slik at dei kan bli noko mindre eller større enn standardgebyra.



OS KOMMUNE

tlf.: 56575000

faks: 56575001

## EIGEDOMSOPPLYSNINGAR TIL MEKLAR

### Brannvernopplysningar

|                 |          |          |       |       |
|-----------------|----------|----------|-------|-------|
| <b>Eigedom:</b> | Gnr.: 42 | Bnr.: 18 | Fnr.: | Snr.: |
| <b>Adresse:</b> |          |          |       |       |

**1. Faste tankanlegg på eiendommen som brannvernet har tilsynsansvar for?**

Nei  Ja  Dersom ja, er dette:

Er det gitt pålegg i høve til eksisterende tankanlegg?

Nei  Ja  (Kopi av gitt(e) pålegg følger som elektronisk dokument eller per faks.)

**2. Andre brannvernpålegg**

Er det gitt pålegg etter lov om brannvern?

Nei  Ja  (Kopi av gitt(e) pålegg følger som elektronisk dokument eller per faks.)

**Kommentar:**