

Gårdskart

0236-210/7







Målestokk: 1:500

 **NIJOS**

Ajourføringsbehov meldes
til landbrukskontoret

Utskriftsdato: 12.9.2006

Tegnforklaring (Arealdata i dekar)

	Fulldyrka jord	0.0	
	Overflatedyrka jord	0.0	
	Innmarksbeite	0.0	
	Skog	0.0	
	Anna mark	0.0	
	Ikke klassifisert	1.3	<u>1.3</u>

Kartet viser en presentasjon av valgt type gårdskart for den valgte landbrukseiendommen. I tillegg vises bakgrunnskart for gjenkjennelse.

Arealstatistikken viser arealer i dekar av de ulike arealklasser for landbrukseiendommen.

Det kan forekomme avrundingsforskjeller i arealtallene.

— Eiendomsgrenser
.... Gamle markslagsgrenser fra ØK

