



Aure kommune

# KARTUTSNITT

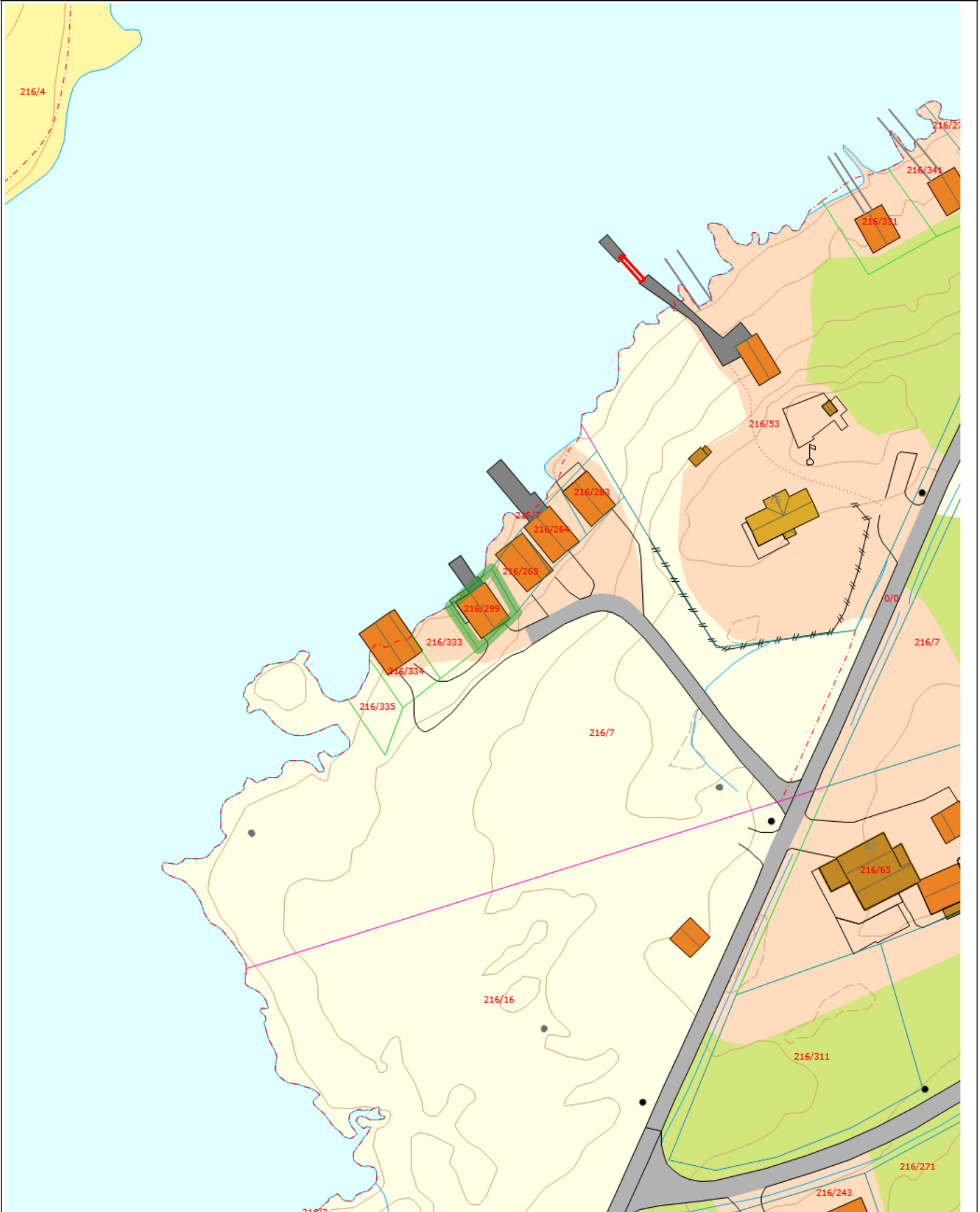
Eiendom: Gnr: 216 Bnr: 299 Fnr: 0 Snr: 0

Adresse:























Annen info:



Målestokk  
1:1000



# Tegnforklaring

	Teiggrense god nøyaktighet (10 cm eller bedre)		Teiggrense nøyaktighet (11 - 30 cm)		Teiggrense dårlig nøyaktighet (201 cm eller dårligere)
	Teiggrense generert		Flaggstang		Beskrivende hjelpelinje for anlegg
	Fiktiv avgrensning for anlegg		Gjerde		Kai- og bryggekant
	Slipp		Flytebrygge		Kai og brygge
	Bygningsdelelinje		Bygningslinje		Mønelinje
	Takkant		Takoverbyggkant		Taksprang
	Veranda		Gatelys (belysningspunkt)		Mast
	Takoverbygg		Udefinerte bygg		Bolig
	Fritidsbolig		Garasje og uthus		Veg annen avgrensning
	Veg fiktiv grense		Vegdekkekant		Sti
	Veg		Kystkontur		KystkonturTekniskeAnlegg
	Kanal og grøft		Havflate		Eiendomsteig
	Høydekurve 1m Aure		Forsenkningskurve Aure		Bebygd område
	Dyrka mark		Skog		Annet